










**PROGRAMA PARCIAL DE  
 DESARROLLO URBANO  
 INTERVENCIÓN URBANA INTEGRAL  
 DEL RÍO GRIJALVA EN LA CIUDAD  
 DE VILLAHERMOSA, TABASCO**

**SIMBOLOGÍA TEMÁTICA**


**DENSIDAD E INTENSIDAD DEL USO DEL  
 SUELO**

-  MB-3: MIXTO DE BARRIO DE INTENSIDAD ALTA
-  MC-3: MIXTO CENTRAL DE INTENSIDAD ALTA
-  MC-4: MIXTO CENTRAL DE INTENSIDAD MÁXIMA
-  MD-4: CORREDOR MIXTO DE INTENSIDAD MÁXIMA

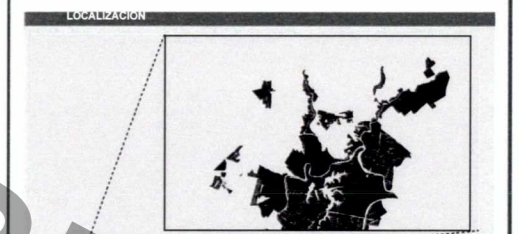
-  AG: ACTIVIDADES AGROPECUARIAS
-  RN: RECURSOS NATURALES
-  E/I: EQUIPAMIENTO/INFRAESTR.
-  CS: COMERCIO Y SERVICIOS
-  RM: RESERVA MIXTO

"ESTE PROGRAMA ES DE CARÁCTER PÚBLICO, NO ES PATROCINADO NI PROMOVIDO POR PARTIDO POLÍTICO ALGUNO Y SUS RECURSOS PROVIENEN DE LOS IMPUESTOS QUE PAGAN TODOS LOS CONTRIBUYENTES. ESTÁ PROHIBIDO EL USO DE ESTE PROGRAMA CON POLÍTICOS, ELECTORALES, DE LUCRO Y OTROS DISTINTOS A LOS ESTABLECIDOS. QUIEN HAGA USO INDEBIDO DE LOS RECURSOS DE ESTE PROGRAMA DEBERÁ SER DENUNCIADO Y SANCIONADO DE ACUERDO CON LA LEY APLICABLE Y ANTE LA AUTORIDAD COMPETENTE"

**SIMBOLOGÍA BASE**

-  Area Normativa del PDU

Fuente de información: Elaboración propia, Ayuntamiento de Centro, Tabasco. Programa de Desarrollo Urbano del Centro de Población de la Ciudad de Villahermosa y Centros Metropolitanos del Municipio de Centro, Tabasco, 2015-2030, SOTOP. Información diversa.

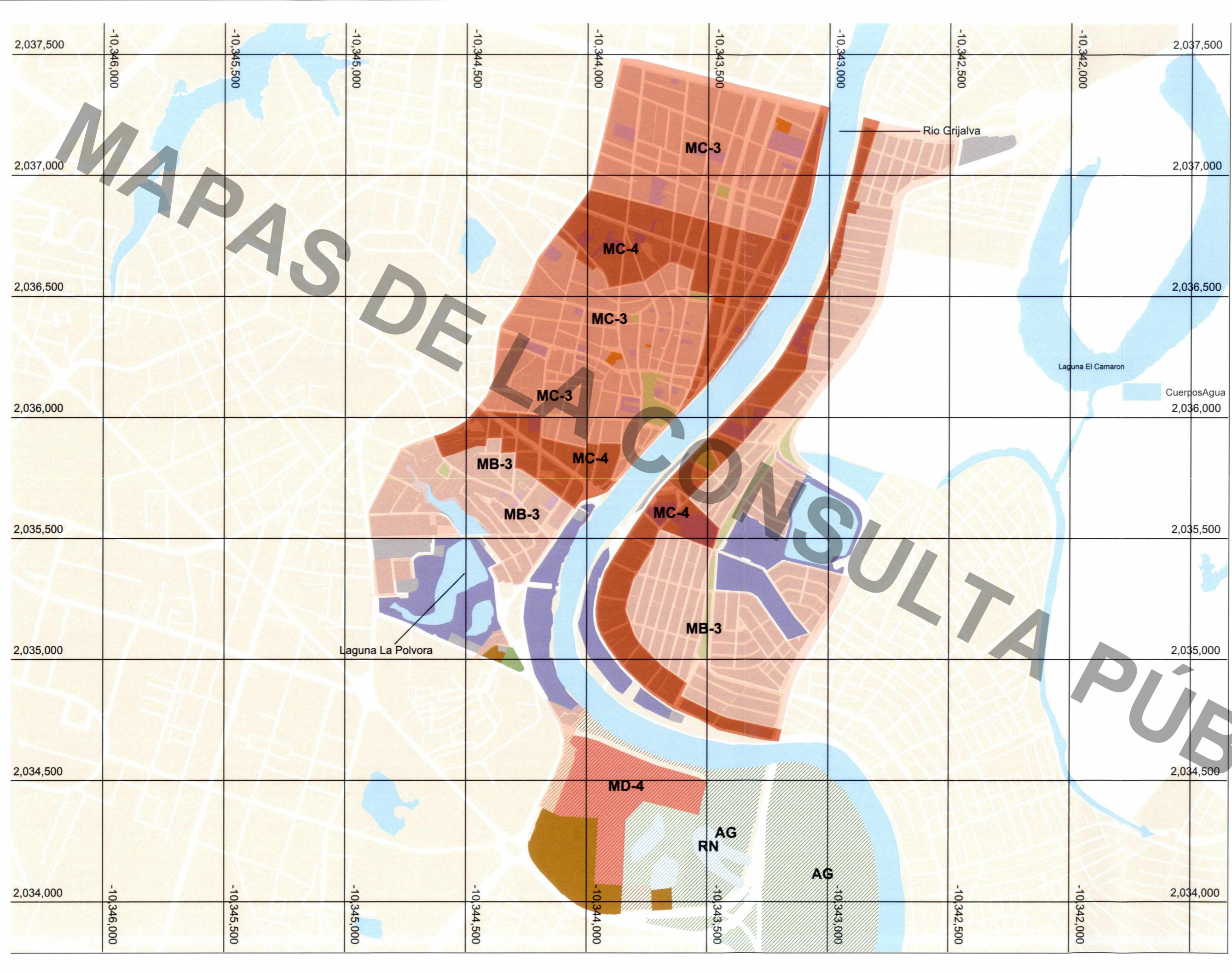


ESPECIFICACIONES CARTOGRAFICAS  
 Proyección: Universal Transversa Mercator  
 WGS84 - 15N



Marzo 2020

CLAVE  
**E-3**



MAPAS DE LA CONSULTA PÚBLICA