








**PROGRAMA PARCIAL DE
DESARROLLO URBANO
INTERVENCION URBANA INTEGRAL
DEL RIO GRIJALVA EN LA CIUDAD
DE VILLAHERMOSA, TABASCO**

SIMBOLOGIA TEMATICA

-  Area Normativa del PPDU
-  Area Urbana Actual
-  Area Urbanizable
-  Area No Urbanizable

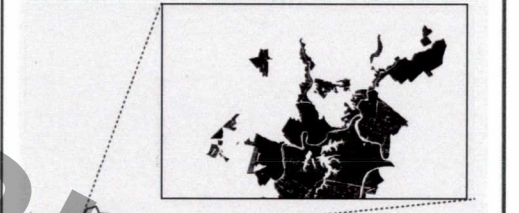
*ESTE PROGRAMA ES DE CARÁCTER PÚBLICO, NO ES PATROCINADO NI PROMOVIDO POR PARTIDO POLÍTICO ALGUNO Y SUS RECURSOS PROVIENEN DE LOS IMPUESTOS QUE PAGAN TODOS LOS CONTRIBUYENTES. ESTÁ PROHIBIDO EL USO DE ESTE PROGRAMA CON POLÍTICOS, ELECTORALES, DE LUCRO Y OTROS DISTINTOS A LOS ESTABLECIDOS. QUIEN HAGA USO INDEBIDO DE LOS RECURSOS DE ESTE PROGRAMA DEBERÁ SER DENUNCIADO Y SANCIONADO DE ACUERDO CON LA LEY APLICABLE Y ANTE LA AUTORIDAD COMPETENTE.

SIMBOLOGIA BASE

-  Vía regional
-  Cuerpos de agua
-  Área Normativa del PPDU

Fuente de información: propia, Ayuntamiento de Centro, Tabasco; Programa de Desarrollo Urbano del Centro de Población de la Ciudad de Villahermosa y Centros Metropolitanos del Municipio de Centro, Tabasco, 2015-2030, SOTOP. Información diversa.

LOCALIZACIÓN



ESPECIFICACIONES CARTOGRAFICAS

Proyección: Universal Transversa Mercator
 WGS84 - 15N



ESCALA DE IMPRESIÓN: 1:18,530
 Fecha: Marzo 2020

PLANO: ZONIFICACION PRIMARIA
 CLAVE: E-1

