







**PROGRAMA PARCIAL DE DESARROLLO URBANO INTERVENCIÓN URBANA INTEGRAL DEL RIO GRIJALVA EN LA CIUDAD DE VILLAHERMOSA, TABASCO**

**SIMBOLOGIA TEMATICA**



- Curvas de nivel (snm en metros)  
 Rangos de elevación
-  7.5 a 24.5
  -  6.2 a 7.5
  -  5.7 a 6.2
  -  0.5 a 5.7

\*ESTE PROGRAMA ES DE CARÁCTER PÚBLICO, NO ES PATROCINADO NI PROMOVIDO POR PARTIDO POLÍTICO ALGUNO Y SUS RECURSOS PROVIENEN DE LOS IMPUESTOS QUE PAGAN TODOS LOS CONTRIBUYENTES. ESTÁ PROHIBIDO EL USO DE ESTE PROGRAMA CON POLÍTICOS, ELECTORALES, DE LUJURIO Y OTROS DISTINTOS A LOS ESTABLECIDOS. QUIEN HAGA USO INDEBIDO DE LOS RECURSOS DE ESTE PROGRAMA DEBERÁ SER DENUNCIADO Y SANCIONADO DE ACUERDO CON LA LEY APLICABLE Y ANTE LA AUTORIDAD COMPETENTE\*

**SIMBOLOGIA BASE**

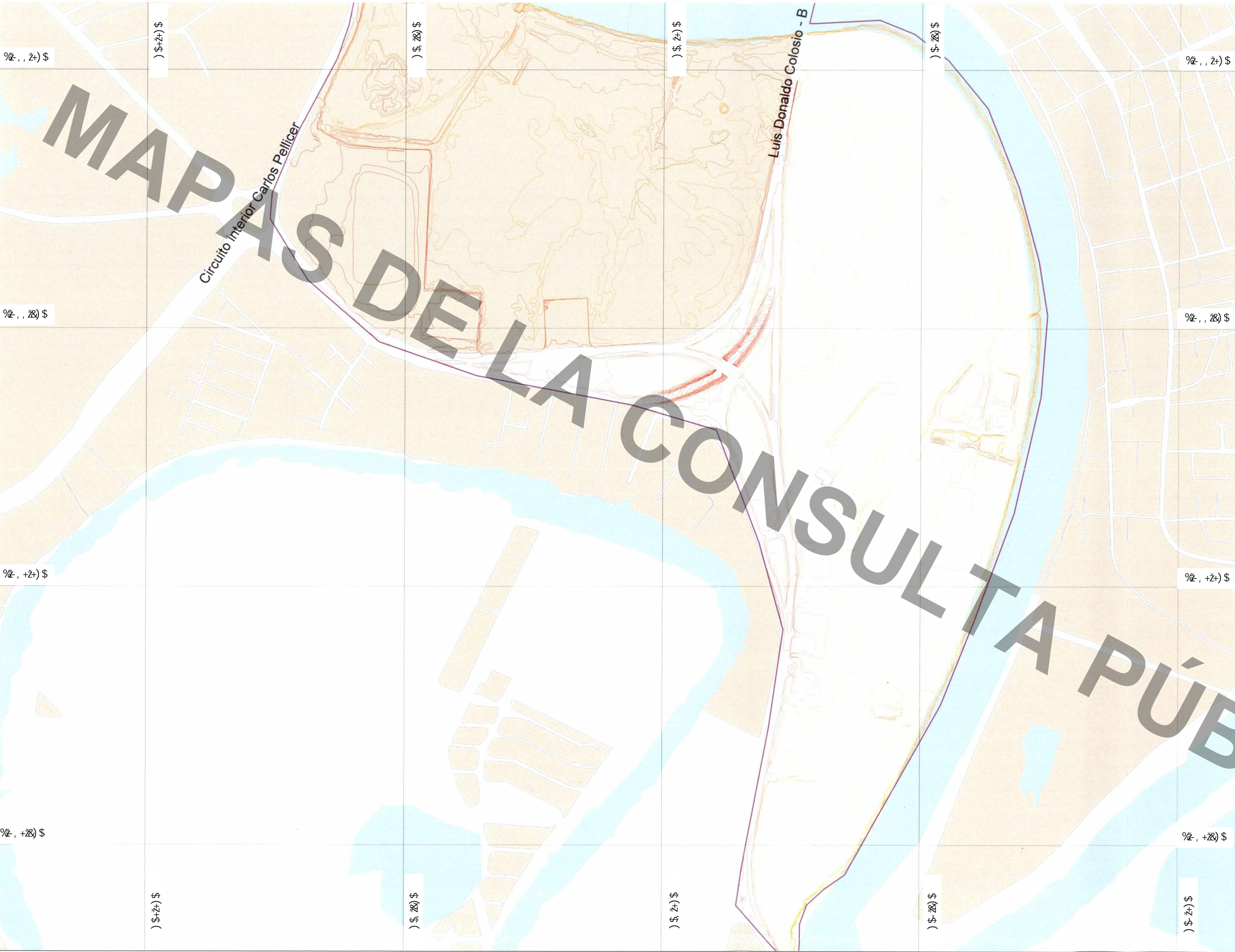
-  Cuerpos de agua
-  Area Normativa del Programa Parcial

Fuente de información: Elaboración propia; SOTOP, Levantamiento topográfico en área de intervención del Programa Parcial



ESCALA DE IMPRESIÓN: 1:6,536  
 Fecha: Marzo 2020

PLANO: TOPOGRAFIA AREA SUR  
 CLAVE: D-3C



MAPA DE LA CONSULTA PÚBLICA