

PROGRAMA PARCIAL DE DESARROLLO URBANO INTERVENCIÓN URBANA INTEGRAL DEL RÍO GRIJALVA EN LA CIUDAD DE VILLAHERMOSA, TABASCO

SIMBOLOGIA TEMÁTICA

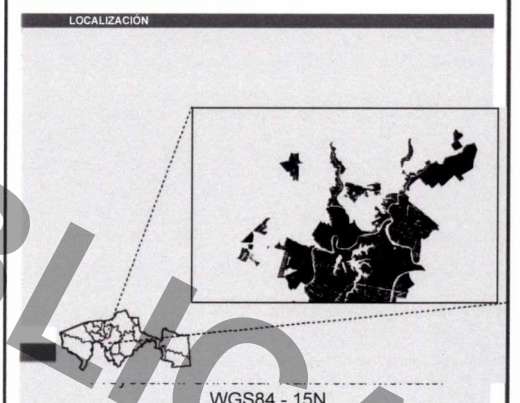
- Curvas de nivel (snm en metros)
 Rangos de elevación
- 7.5 a 24.5
 - 6.2 a 7.5
 - 5.7 a 6.2
 - 0.5 a 5.7


ESTE PROGRAMA ES DE CARÁCTER PÚBLICO, NO ES PATROCINADO NI PROMOVIDO POR PARTIDO POLÍTICO ALGUNO Y SUS RECURSOS PROVIENEN DE LOS IMPUESTOS QUE PAGAN TODOS LOS CONTRIBUYENTES. ESTÁ PROHIBIDO EL USO DE ESTE PROGRAMA CON POLÍTICOS, ELECTORALES, DE LUJURO Y OTROS DISTINTOS A LOS ESTABLECIDOS. QUIEN HAGA USO INDEBIDO DE LOS RECURSOS DE ESTE PROGRAMA DEBERÁ SER DENUNCIADO Y SANCIONADO DE ACUERDO CON LA LEY APLICABLE Y ANTE LA AUTORIDAD COMPETENTE

SIMBOLOGIA BASE

- Cuerpos de agua
- Área Normativa del Programa Parcial

Fuente de información: Elaboración propia; SOTOP, Levantamiento topográfico en área de intervención del Programa Parcial



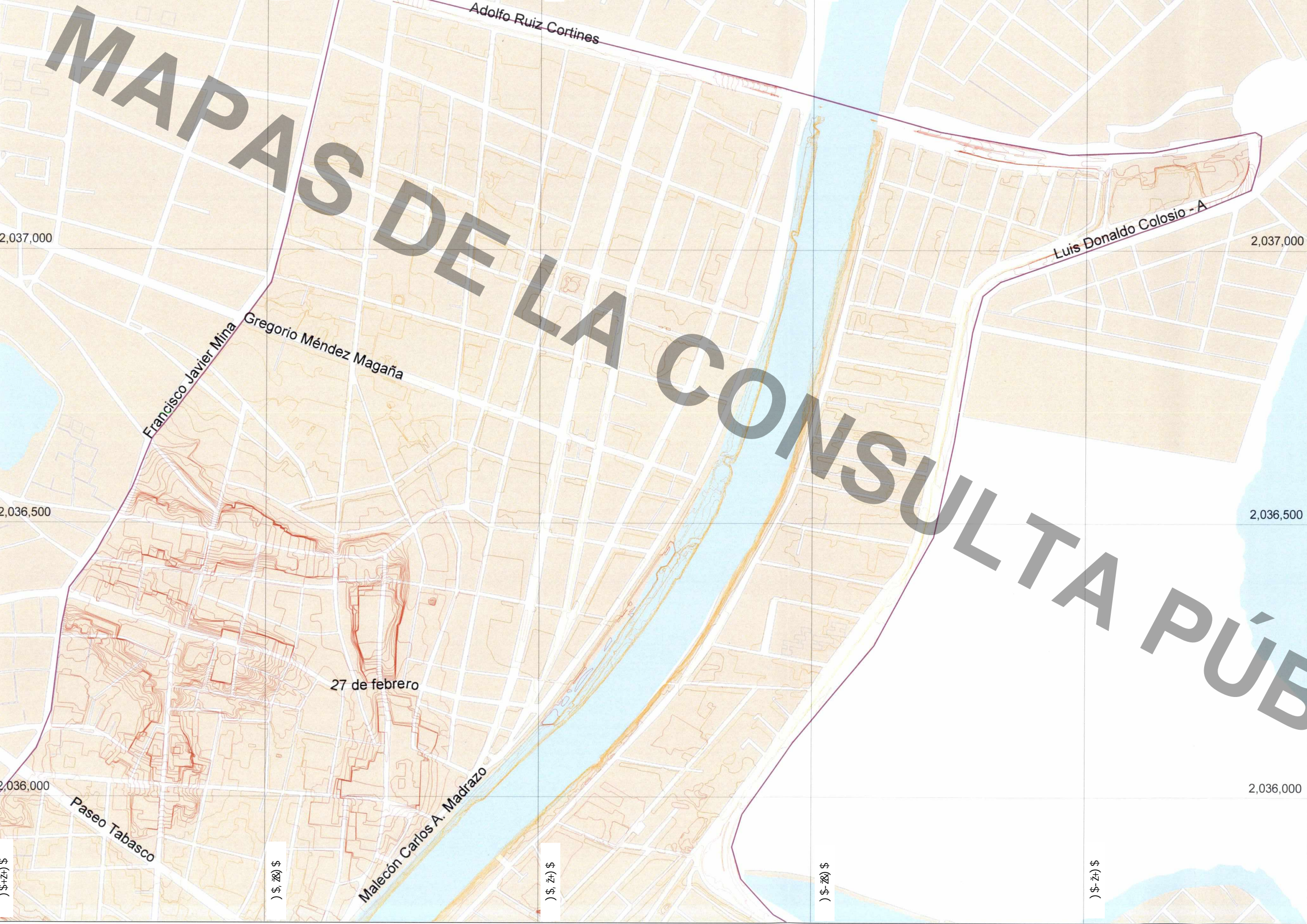
ESCALA GRÁFICA

 metros

ESCALA DE IMPRESIÓN
 1:6,536

PLANO
TOPOGRAFIA AREA NORTE

CLAVE
D-3A

Marzo 2020



MAPAS DE LA CONSULTA PÚBLICA