




PROGRAMA PARCIAL DE DESARROLLO URBANO
INTERVENCIÓN URBANA INTEGRAL DEL RÍO GRIJALVA EN LA CIUDAD DE VILLAHERMOSA, TABASCO

SIMBOLOGÍA TEMÁTICA

-  Transmetropolitano
-  Transbus
-  Transmetropolitano Parrilla

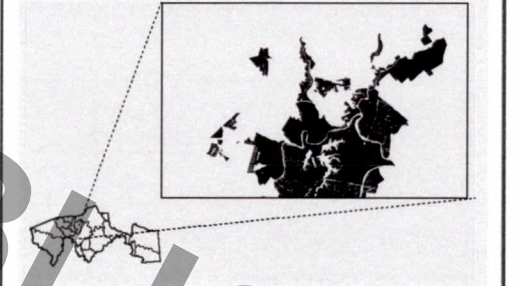
ESTE PROGRAMA ES DE CARÁCTER PÚBLICO, NO ES PATROCINADO NI PROMOVIDO POR PARTIDO POLÍTICO ALGUNO Y SUS RECURSOS PROVIENEN DE LOS IMPUESTOS QUE PAGAN TODOS LOS CONTRIBUYENTES. ESTÁ PROHIBIDO EL USO DE ESTE PROGRAMA CON POLÍTICOS, ELECTORALES, DE LUCRO Y OTROS DISTINTOS A LOS ESTABLECIDOS. QUIEN HAGA USO INDEBIDO DE LOS RECURSOS DE ESTE PROGRAMA DEBERÁ SER DENUNCIADO Y SANCIONADO DE ACUERDO CON LA LEY APLICABLE Y ANTE LA AUTORIDAD COMPETENTE.

SIMBOLOGÍA BASE


-  PRG_Construccion
-  CuerposAgua
-  Límite del Area Normativa del PPDU

Fuente de información Ayuntamiento de Centro, Tabasco. Programa de Desarrollo Urbano del Centro de Población de la Ciudad de Villahermosa y Centros Metropolitanos del Municipio de Centro, Tabasco, 2015-2030.

LOCALIZACIÓN



ESPECIFICACIONES CARTOGRAFICAS
 Proyección: Universal Transversa Mercator
 WGS84 - 15N



ESCALA DE IMPRESIÓN 1:14.670 **FECHA** Marzo 2020

PLANO RUTAS DE TRANSPORTE **CLAVE** D-27



MAPAS DE LA CONSULTA PÚBLICA