




**PROGRAMA PARCIAL DE  
 DESARROLLO URBANO  
 INTERVENCIÓN URBANA INTEGRAL  
 DEL RÍO GRIJALVA EN LA CIUDAD  
 DE VILLAHERMOSA, TABASCO**

**SIMBOLOGÍA TEMÁTICA**

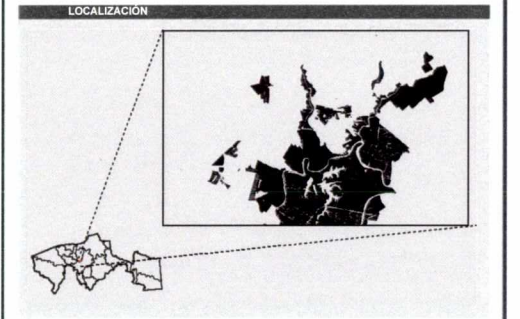
- ESTABLECIMIENTOS CULTURALES**
- CASA MUSEO CARLOS PELLICER CÁMARA
  - CENTRO CULTURAL VILLAHERMOSA
  - CENTRO DE LA IMAGEN DE TABASCO
  - GALERÍA DE ARTE EL JAGUAR DESPERTADO
  - GALERÍA DE ARTE FONDO TABASQUEÑO
  - GALERÍA EL ARTE DE MARIANA
  - GALERÍA Y ARTESANÍAS MUKUL JA
  - MUSEO DE CULTURA POPULAR ÁNGEL E. GIL HERMIDA
  - MUSEO DE HISTORIA DE TABASCO CASA DE LOS AZULEJOS
  - MUSEO REGIONAL DE ANTROPOLOGÍA CARLOS PELLICER CÁMARA
-  DECLARATORIAS EN CENTRO HISTÓRICO CON PERÍMETROS POR ZONA (A1, B1, B2, B3, C1)

"ESTE PROGRAMA ES DE CARÁCTER PÚBLICO, NO ES PATROCINADO NI PROMOVIDO POR PARTIDO POLÍTICO ALGUNO Y SUS RECURSOS PROVIENEN DE LOS IMPUESTOS QUE PAGAN TODOS LOS CONTRIBUYENTES. ESTÁ PROHIBIDO EL USO DE ESTE PROGRAMA CON POLÍTICOS, ELECTORALES, DE LUCRO Y OTROS DISTINTOS A LOS ESTABLECIDOS. QUIEN HAGA USO INDEBIDO DE LOS RECURSOS DE ESTE PROGRAMA DEBERÁ SER DENUNCIADO Y SANCIONADO DE ACUERDO CON LA LEY APLICABLE Y ANTE LA AUTORIDAD COMPETENTE"

**SIMBOLOGÍA BASE**


-  ÁREA NORMATIVA DEL PROGRAMA PARCIAL
-  CUERPOS DE AGUA
-  ÁREA CONSTRUIDA

Fuente de información: Ayuntamiento de Centro, Tabasco; Programa de Desarrollo Urbano del Centro de Población de la Ciudad de Villahermosa y Centros Metropolitanos del Municipio de Centro, Tabasco, 2015-2030; Declaratoria de Centro Histórico INEGI, Base datos DENUE 2019, y Clasificación para Actividades Económicas (Clasificación SCIAN 2007) e información cartografía urbana propia.



**ESPECIFICACIONES CARTOGRAFICAS**

Proyección: Universal Transversa Mercator  
WGS84 - 15N



**ESCALA DE IMPRESIÓN** 1:14.370      **FECHA** Marzo 2020

**PLANO** PATRIMONIO CULTURAL      **CLAVE** D-26

