

# CONSULTA PÚBLICA

**PROGRAMA PARCIAL DE DESARROLLO URBANO  
 INTERVENCIÓN URBANA INTEGRAL DEL RÍO GRIJALVA EN LA CIUDAD DE VILLAHERMOSA, TABASCO**



**SIMBOLOGÍA TEMÁTICA**

**INDUSTRIA**  
 (cantidad de establecimientos)

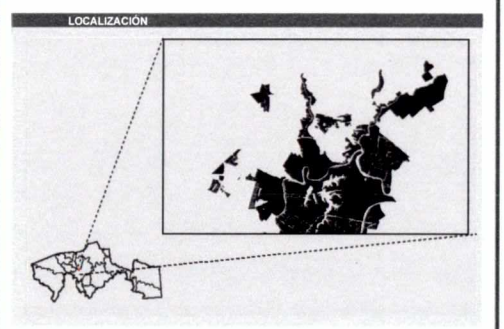
	Alimentos, bebidas y tabaco	(140)
	Textiles	(79)
	Madera	(10)
	Papel	(13)
	Impresión y conexas	(79)
	Plástico y hule	(2)
	Productos a base de minerales no metálicos	(7)
	Metálicas básicas y productos metálicos	(28)
	Fabricación de muebles, colchones y persianas	(13)

\*ESTE PROGRAMA ES DE CARÁCTER PÚBLICO, NO ES PATROCINADO NI PROMOVIDO POR PARTIDO POLÍTICO ALGUNO Y SUS RECURSOS PROVIENEN DE LOS IMPUESTOS QUE PAGAN TODOS LOS CONTRIBUYENTES. ESTÁ PROHIBIDO EL USO DE ESTE PROGRAMA CON POLÍTICOS, ELECTORALES, DE LUJURIO Y OTROS DISTINTOS A LOS ESTABLECIDOS. QUIEN HAGA USO INDEBIDO DE LOS RECURSOS DE ESTE PROGRAMA DEBERÁ SER DENUNCIADO Y SANCIONADO DE ACUERDO CON LA LEY APLICABLE Y ANTE LA AUTORIDAD COMPETENTE.\*


**SIMBOLOGÍA BASE**

	Cuerpos Agua
	Límite del Área Normativa del PPDU

Fuente de información: INEGI, Base datos DENEU 2019, y Clasificación para Actividades Económicas (Clasificación SCIAN 2007) e información cartografía urbana propia.



**ESPECIFICACIONES CARTOGRAFICAS**  
 Proyección: Universal Transversa Mercator  
 WGS84 - 15N



**ESCALA DE IMPRESIÓN** 1:10,590      **FECHA** Marzo 2020

**PLANO** INDUSTRIA      **CLAVE** D-22

