

**PROGRAMA PARCIAL DE
 DESARROLLO URBANO
 INTERVENCIÓN URBANA INTEGRAL
 DEL RÍO GRIJALVA EN LA CIUDAD
 DE VILLAHERMOSA, TABASCO**



SIMBOLOGIA TEMÁTICA

Agrupación de actividades económicas (cantidad de establecimientos)

●	Explotación de recursos naturales	(2)
▲	Transformación de bienes	(440)
▼	Distribución de bienes	(2227)
◆	Operaciones con información	(10)
○	Operaciones con activos	(162)
◉	Servicios de conocimiento y experiencia del personal	(829)
◊	Servicios relacionados con la recreación	(872)
●	Servicios diversos	(809)
●	Gobierno	(88)
●	Otros	(11)

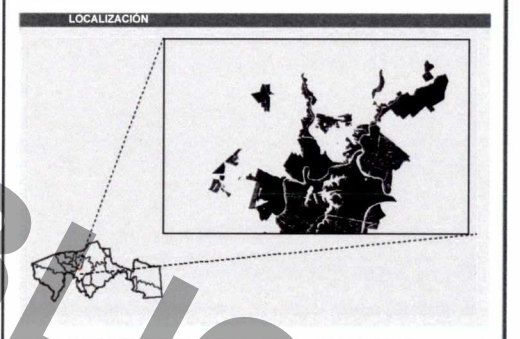
"ESTE PROGRAMA ES DE CARÁCTER PÚBLICO, NO ES PATROCINADO NI PROMOVIDO POR PARTIDO POLÍTICO ALGUNO Y SUS RECURSOS PROVIENEN DE LOS IMPUESTOS QUE PAGAN TODOS LOS CONTRIBUYENTES. ESTÁ PROHIBIDO EL USO DE ESTE PROGRAMA CON POLÍTICOS, ELECTORALES, DE LUJUR Y OTROS DISTINTOS A LOS ESTABLECIDOS. QUIEN HAGA USO INDEBIDO DE LOS RECURSOS DE ESTE PROGRAMA DEBERÁ SER DENUNCIADO Y SANCIONADO DE ACUERDO CON LA LEY APLICABLE Y ANTE LA AUTORIDAD COMPETENTE"

SIMBOLOGIA BASE


-  Cuerpos Agua
-  Límite del Area Normativa del PPDU

Fuente de información: INEGI, Base datos DENU 2019, y Clasificación para Actividades Económicas (Clasificación SCIAN 2007) e información cartografía urbana propia.

Nota: Observaciones



ESPECIFICACIONES CARTOGRAFICAS
 Proyección: Universal Transversa Mercator
 WGS84 - 15N



ESCALA DE IMPRESIÓN: 1:10,590
 FECHA: Marzo 2020

PLANO: BIENES Y SERVICIOS
 CLAVE: D-21

