





**PROGRAMA PARCIAL DE DESARROLLO URBANO  
 INTERVENCIÓN URBANA INTEGRAL DEL RÍO GRIJALVA EN LA CIUDAD DE VILLAHERMOSA, TABASCO**

**SIMBOLOGÍA TEMÁTICA**

-  BORDES
-  SENDAS
-  HITOS
-  NODOS
-  ÁREAS ARBOLADAS

"ESTE PROGRAMA ES DE CARÁCTER PÚBLICO, NO ES PATROCINADO NI PROMOVIDO POR PARTIDO POLÍTICO ALGUNO Y SUS RECURSOS PROVIENEN DE LOS IMPUESTOS QUE PAGAN TODOS LOS CONTRIBUYENTES. ESTÁ PROHIBIDO EL USO DE ESTE PROGRAMA CON POLÍTICOS, ELECTORALES, DE LUJRO Y OTROS DISTINTOS A LOS ESTABLECIDOS. QUIEN HAGA USO INDEBIDO DE LOS RECURSOS DE ESTE PROGRAMA DEBERÁ SER DENUNCIADO Y SANCIONADO DE ACUERDO CON LA LEY APLICABLE Y ANTE LA AUTORIDAD COMPETENTE"

**SIMBOLOGÍA BASE**

-  Vías Regionales
-  Cuerpos de agua
-  Construcción
-  Área Normativa del Programa Parcial

Fuente de información: Elaboración propia.



**ESPECIFICACIONES CARTOGRAFICAS**  
 Proyección: Universal Transversa Mercator  
 WGS84 - 15N



**ESCALA DE IMPRESIÓN** 1:21,420  
**FECHA** Marzo 2020

**PLANO** IMAGEN URBANA **CLAVE** D-20A

