









PROGRAMA MUNICIPAL DE DESARROLLO URBANO DEL MUNICIPIO DE CENTRO TABASCO (PMDU)

LIC. YOLANDA OSUNA HUERTA
PRESIDENTA DEL MUNICIPIO DE CENTRO 2021 - 2024

CENTRO
HONESTIDAD Y RESULTADOS
2021-2024

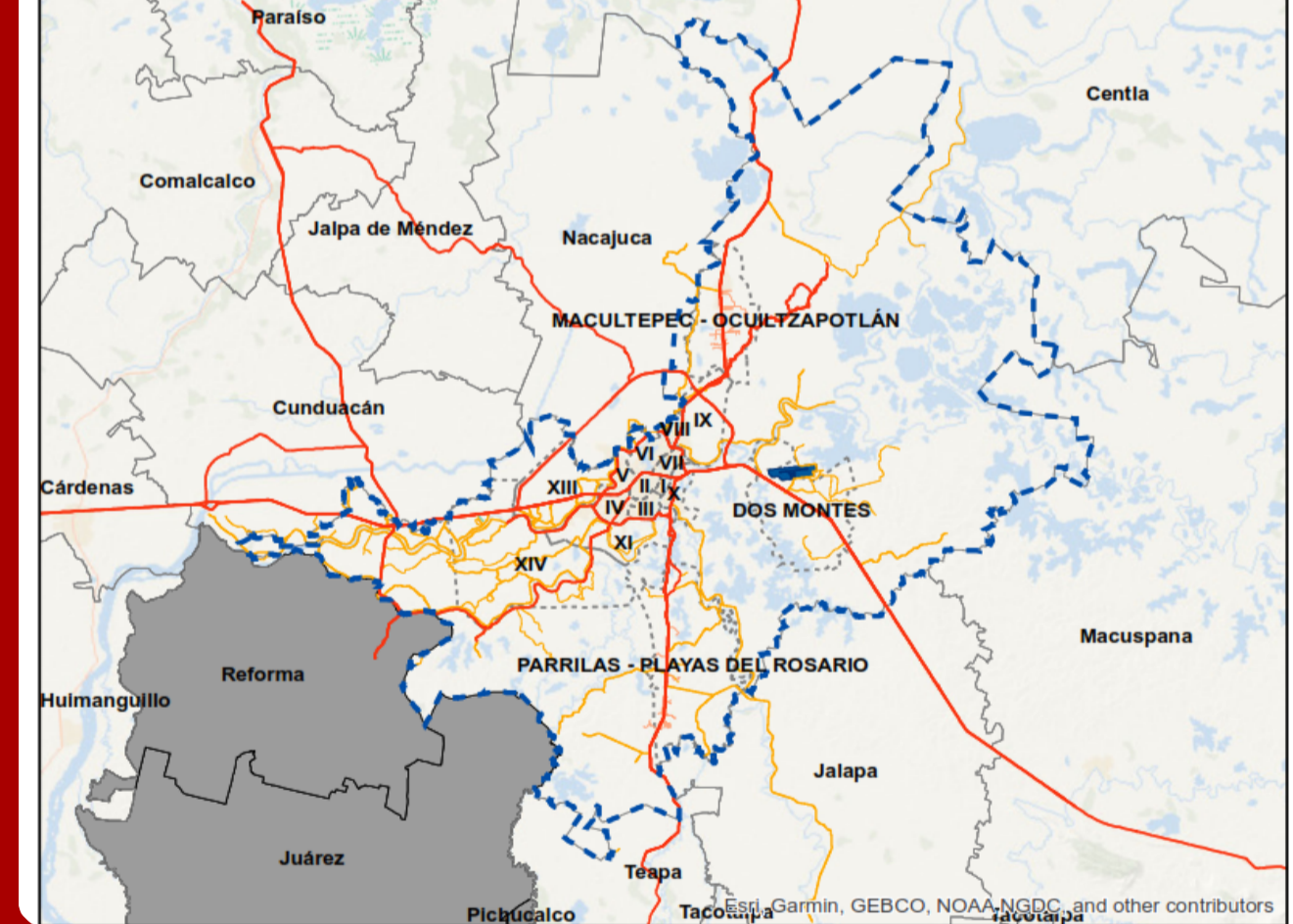
SIMBOLOGÍA BÁSICA

-  CANALES
-  ESTACION DE BOMBEO
-  VASOS REGULADORES
-  DESCARGAS
-  ZONA AFECTADA POR INVASIÓN
-  RIOS
-  ZONA URBANA
-  ESCURRIMIENTOS

FUENTE

MAPA DE ELABORACIÓN PROPIA CON INFORMACIÓN DE INEGI (2021). CONJUNTO DE DATOS VECTORIALES DE LA CARTA TOPOGRÁFICA ESCALA 1:250000 POR ENTIDAD FEDERATIVA (2021), TABASCO (DATA SET). [HTTPS://WWW.INEGI.ORG.MX/APPS/MAPAS/?AG=27](https://www.inegi.org.mx/apps/mapas/?AG=27) SISTEMA DE AGUA Y SANEAMIENTO DEL MUNICIPIO DE CENTRO (S.A.S.).

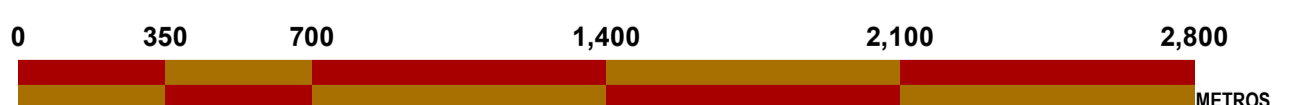
LOCALIZACIÓN



LIC. JOSÉ ANTONIO ALEJO HERNÁNDEZ
SECRETARIO DEL AYUNTAMIENTO

DRA. AIDA LÓPEZ CERVANTES
DIRECTORA DEL INSTITUTO DE PLANEACIÓN Y DESARROLLO URBANO (IMPLAN)

ESCALA: 1:18,000



Elaborado por: EVJ.



NOMBRE DE PLANO:
CANALES Y DRENAJES EN ZONA URBANA Y ZONAS DE AFECTACIONES

SISTEMA DE PROYECCIÓN:
SISTEMA DE COORDENADAS: UTM 22
PROYECCIÓN: UNIVERSAL TRANSVERSA
DATUM: WGS 1984
CUADRICULA CADA 5,000 METROS

FECHA:

NFRA-HIDR
05

NOVIEMBRE, 2023

