

Información de Ejercicio, Destino y Propósito de los Recursos Federales Transferidos

Sistema de Seguimiento de los Recursos Federales Transferidos
 MODULO: DESTINO DEL GASTO
 ENTIDAD: Tabasco
 PERIODO: Clave Definitiva 2014

DETALLE PROYECTO													
CICLO	TRIMESTRE	FOLIO	TIPO DE RECURSO	RAMO	TIPO DE RECURSO	RAMO	TIPO DE RECURSO	CATEGORIA	MONTO GLOBAL APROBADO	FUENTES FINANCIAMIENTO	NOMBRE	ID ENTIDAD RESPONSABLE	ID ENTIDAD RESPONSABLE
2018	5	TAB18180201132586	2019	E	3	Proyecto de inversión	Proyecto de inversión	999,612.02	(FI: (ciclo_recurso=2018, ramo=3, modalidad=E, tipo_recurso=FEDERALES (APORTACIONES, SUBSIDIOS Y COMPLEMENTOS) monto:999612.02, modificado:999612.02))	K-397 Bacheo Asfalto En Ffco En El Poligono (Pffco. Carlos Pellicer C., Av. Universidad, Av. Fco. Javier Mina, Paseo Usurramenta Y Calles J. Torres De Camenes) En El Municipio De Centro Tab.	27	Tabasco	4
2018	5	TAB18180201132662	2019	E	3	Proyecto de inversión	Proyecto de inversión	927,514.82	(FI: (ciclo_recurso=2018, ramo=3, modalidad=E, tipo_recurso=FEDERALES (APORTACIONES, SUBSIDIOS Y COMPLEMENTOS) monto:927514.82, modificado:927514.82))	K-400 Remediación En Tramos Alados De Camino Vecinal En La Ra En El Zapotal En El Municipio De Centro, Tabasco.	27	Tabasco	4
2018	5	TAB18180201132576	2019	E	3	Proyecto de inversión	Proyecto de inversión	999,607.55	(FI: (ciclo_recurso=2018, ramo=3, modalidad=E, tipo_recurso=FEDERALES (APORTACIONES, SUBSIDIOS Y COMPLEMENTOS) monto:999607.55, modificado:999607.55))	K-396 Bacheo Asfalto En Ffco En El Poligono Dos (Pffco. Carlos Pellicer C., Av. Gregorio Mendez Magaña, Paseo Usurramenta, Av. Fco. Javier Mina, Av. Ruiz Leandró Rovinaa Vieja).	27	Tabasco	4
2018	5	TAB18180201132676	2019	E	3	Proyecto de inversión	Proyecto de inversión	742,412.98	(FI: (ciclo_recurso=2018, ramo=3, modalidad=E, tipo_recurso=FEDERALES (APORTACIONES, SUBSIDIOS Y COMPLEMENTOS) monto:742412.98, modificado:742412.98))	K-401 Remediación En Ffco En El Poligono De La Ra. Miraflores (Sección (Sector Arroyo Grande) En El Municipio De Centro, Tabasco.	27	Tabasco	4
2018	5	TAB18180201133023	2019	E	3	Proyecto de inversión	Proyecto de inversión	999,553.44	(FI: (ciclo_recurso=2018, ramo=3, modalidad=E, tipo_recurso=FEDERALES (APORTACIONES, SUBSIDIOS Y COMPLEMENTOS) monto:999553.44, modificado:999553.44))	K-405 Bacheo Asfalto En Ffco En El Poligono Dos (Pffco. Carlos Pellicer Cámara, Paseo Usurramenta Y Av. Gregorio Mendez Magaña), En El Municipio De Centro Tabasco.	27	Tabasco	4

Informe sobre el Ejercicio Presupuestal y Resultados de los Recursos Federales Transferidos

Sistema de Seguimiento de los Recursos Federales Transferidos
 MODULO: DESTINO DEL GASTO
 ENTIDAD: Tlaxcala
 PERIODO: Cierre Definitivo 2018

FOLIO	METAS	DETALLE PROYECTO				AVANCE FINANCIERO						FOTOS	ESTATUS	FLUJO	
		Tipo GEORREFERENCIA	GEORREFERENCIAS	FECHA INICIO	FECHA TERMINO	RECAUDADO	COMPROMETIDO	DEBENDADO	EJERCIDO	PAGADO	CONTATOS				AVANCES FISICOS
TAB1818020113259	{meta:1: (unidad_medida:Metros Cuadrados,metas:1.0, meta_modificada:1.0)}	1	{geo:1: (cve_municipio:4, localidad:1, direccion:,, lon:92.824065, lat:17.9891669)}	01-06-2018	01-07-2018	993,229.33	993,229.33	993,229.33	993,229.33	993,229.33	993,229.33	993,229.33	{1271146 proyecto_PROCO ESO, 1271146 proyecto_INICIO ,1271146 proyecto_FIN}	En Ejecu ción	Validado avances
TAB1818020113266	{meta:1: (unidad_medida:Metros Cuadrados,metas:1.0, meta_modificada:1.0)}	1	{geo:1: (cve_municipio:4, localidad:1, direccion:,, lon:92.867867, lat:18.087222)}	01-06-2018	01-06-2018	516,640.16	516,640.16	516,640.16	516,640.16	516,640.16	516,640.16	516,640.16	{1271214 proyecto_PROCO ESO, 1271214 proyecto_INICIO ,1271214 proyecto_FIN}	En Ejecu ción	Validado avances
TAB1818020113267	{meta:1: (unidad_medida:Metros Cuadrados,metas:1.0, meta_modificada:1.0)}	1	{geo:1: (cve_municipio:4, localidad:1, direccion:,, lon:92.867867, lat:17.9891669)}	01-06-2018	01-07-2018	997,886.38	997,886.38	997,886.38	997,886.38	997,886.38	997,886.38	997,886.38	{1271123 proyecto_INICI O,1271123 proyecto_FIN, 1271123 proyecto_PROCO ESO}	En Ejecu ción	Validado avances
TAB1818020113267	{meta:1: (unidad_medida:Metros Cuadrados,metas:1.0, meta_modificada:1.0)}	1	{geo:1: (cve_municipio:4, localidad:1, direccion:,, lon:92.867867, lat:17.923655)}	01-06-2018	01-06-2018	730,547.48	730,547.48	730,547.48	730,547.48	730,547.48	730,547.48	730,547.48	{1271228 proyecto_INICI O,1271228 proyecto_FIN, 1271228 proyecto_PROCO ESO}	En Ejecu ción	Validado avances
TAB1818020113302	{meta:1: (unidad_medida:Metros Cuadrados,metas:1.0, meta_modificada:1.0)}	1	{geo:1: (cve_municipio:4, localidad:1, direccion:,, lon:92.867867, lat:17.9891669)}	01-06-2018	01-07-2018	989,333.32	989,333.32	989,333.32	989,333.32	989,333.32	989,333.32	989,333.32	{1271600 proyecto_FIN, 1271600 proyecto_INICIO ,1271600 proyecto_PROCO ESO}	En Ejecu ción	Validado avances

Informe sobre el Ejercicio, Destino, Resultados de los Recursos Federales Transferidos

Sistema de Seguimiento de los Recursos Federales Transferidos
 MODULO: DESTINO DEL GASTO
 ENTIDAD: Tabasco
 PERIODO: Cierre Definitivo 2018

CICLO	TRIMESTRE	FOLIO	M3 CICLO DE RECURSO	M1 RAMO	M3 MODALIDAD	M1 PROGRAMAS PRESUPUESTARIO	M2 CICLO DE RECURSO	M2 RAMO	M2 MODALIDAD	M1 PROGRAMAS PRESUPUESTARIO	CATEGORIA	MONTO GLOBAL APROBADO	FUENTES FINANCIERAS	NOMBRE	ID ENTIDAD RESPONSABLE	ENTIDAD RESPONSABLE	ID MUNICIPIO RESPONSABLE	MUNICIPIO RESPONSABLE	TPO. PROGRAMA	CLASIFICACION	SUBCLASIFICACION	INSTITUCION ELECTORA	NUMERO PROYECTO	POSICION BENEFICIADA	MUJERES	HOMBRES	BENEFICIARIOS
2018	5	TAB18180201132601	2018	E	3						Proyecto de Inversión	144,574.42	(f1: (del_recursos:2018, ramo:3, modalidad: (APORTACIONES, SUBSIDIOS Y CONVENIOS), monto:359462.21, modificador:144574.42))	K-388 Rehabilitación Del Camino En La Colonia 18 De Marzo, En El Municipio De Centro, Tabasco.	27	Tabasco	4	Centro	Proyecto de Inversión en Infraestructura Económica	Deportes	Sin identificar	MUNICIPIO DE CENTRO	K-388	N	0	0	4,616
2018	5	TAB18180201133011	2018	E	3						Proyecto de Inversión	633,637.47	(f1: (del_recursos:2018, ramo:3, modalidad: (APORTACIONES, SUBSIDIOS Y CONVENIOS), monto:633637.47, modificador:633637.47))	K-403 Reasentamiento En El Camino El 15 En El Entornoque Carretera Principal De La Ra. La Cruz Del Bajío En El Municipio De Centro, Tabasco.	27	Tabasco	4	Centro	Programa de Inversión en Mejoramiento	Trampas y trampas de aves	Sin identificar	MUNICIPIO DE CENTRO	K-403	N	0	0	731
2018	5	TAB18180101057462	2018	E	3						Proyecto de Inversión	2,456,799.60	(f1: (del_recursos:2018, ramo:3, modalidad: (APORTACIONES, SUBSIDIOS Y CONVENIOS), monto:2460799.6, modificador:2671000.0))	K-342 Proyecto De Ampliación Del Puente Que Une La Cruz Del Bajío En El Municipio De Centro, Tabasco	27	Tabasco	4	Centro	Otros proyectos de inversión	Trampas y trampas de aves	Sin identificar	MUNICIPIO DE CENTRO	K-342	N	0	0	353,677
2018	5	TAB18180201132648	2018	E	3						Proyecto de Inversión	999,462.21	(f1: (del_recursos:2018, ramo:3, modalidad: (APORTACIONES, SUBSIDIOS Y CONVENIOS), monto:999462.21, modificador:999462.21))	K-391 Bacheo De Concreto Asfáltico De Carreteras En Fide Sector A Y Peticiones En El Peticion Camara, En El Municipio De Centro, Tabasco.	27	Tabasco	4	Centro	Programa de Inversión en Mejoramiento	Trampas y trampas de aves	Sin identificar	MUNICIPIO DE CENTRO	K-391	N	0	0	26,900
2018	5	TAB18180201132663	2018	E	3						Proyecto de Inversión	999,462.21	(f1: (del_recursos:2018, ramo:3, modalidad: (APORTACIONES, SUBSIDIOS Y CONVENIOS), monto:999462.21, modificador:999462.21))	K-395 Bacheo De Concreto Asfáltico De Carreteras En Fide Sector Y B, En El Municipio De Centro, Tabasco.	27	Tabasco	4	Centro	Programa de Inversión en Mejoramiento	Trampas y trampas de aves	Sin identificar	MUNICIPIO DE CENTRO	K-395	N	0	0	35,000

Informe sobre el Estado, Destino, y Resultados de los Recursos Federales Transferidos

Sistema de Seguimiento de los Recursos Federales Transferidos
 MODULO: DESTINO DEL GASTO
 ENTIDAD: Tabasco
 PERIODO: Cierre Definitivo 2018

FOLIO	METAS	DETALLE PROYECTO		AVANCE FINANCIERO							AVANCES FISICOS	FOTOS	ESTATUS	FLUJO		
		TIPO, GERENCIA	GERENCIAS	FECHA INICIO	FECHA TERMINO	RECUADADO	COMPROMETIDO	DEVENGADO	EJERCIDO	PAGADO					CONTRATOS	
TAB1818020113260 1	{meta:1: (unidad: Cm2,medida:1.0, meta_modificada:1.0)}	1	{geo:1:(cve_municipio:4, localidad:1,direccion: len-92.928055, lat:17.989166)}	01-06-2018	01-07-2018	141,707.94	141,707.94	141,707.94	141,707.94	141,707.94	141,707.94	141,707.94	{meta:1: (unidad:medida:1.0, avances:1.0)}	{127115/proyecto_INICI O,127110/proyecto_FIN, 127115/proyecto_PROCE ESO}	En Ejecu ción	Validado avances
TAB1818020113301 1	{meta:1: (unidad:medida:Metros Cuadrados,meta:1.0, meta_modificada:1.0)}	1	{geo:1:(cve_municipio:4, localidad:178,direccion: len-92.785, lat:17.927777)}	01-06-2018	01-06-2018	623,774.17	623,774.17	623,774.17	623,774.17	623,774.17	623,774.17	623,774.17	{meta:1: (unidad:medida:Metros Cuadrados,avances:1.0)}	{127158/proyecto_PROCE ESO, 127158/proyecto_INICIO ,127158/proyecto_FIN}	En Ejecu ción	Validado avances
TAB1818010109749 2	{meta:1: (unidad:medida:Otros, meta:1.0, meta_modificada:1.0)}	1	{geo:1:(cve_municipio:4, localidad:1,direccion: len-92.928055, lat:17.989166)}	13-04-2018	01-06-2018	2,870,781.36	2,870,781.36	2,870,781.36	2,870,781.36	2,870,781.36	2,870,781.36	2,870,781.36	{meta:1: (unidad:medida:Otros, avances:1.0)}	{120450/proyecto_INICI O,120450/proyecto_FIN, 120450/proyecto_PROCE ESO}	En Ejecu ción	Validado avances
TAB1818020113254 8	{meta:1: (unidad:medida:Metros Cuadrados,meta:1.0, meta_modificada:1.0)}	1	{geo:1:(cve_municipio:4, localidad:1,direccion: len-92.928055, lat:17.989166)}	01-06-2018	01-07-2018	986,115.54	986,115.54	986,115.54	986,115.54	986,115.54	986,115.54	986,115.54	{meta:1: (unidad:medida:Metros Cuadrados,avances:1.0)}	{127110/proyecto_PROCE ESO, 127108/proyecto_INICIO ,127108/proyecto_FIN}	En Ejecu ción	Validado avances
TAB1818020113256 3	{meta:1: (unidad:medida:Metros Cuadrados,meta:1.0, meta_modificada:1.0)}	1	{geo:1:(cve_municipio:4, localidad:1,direccion: len-92.928055, lat:17.989166)}	01-06-2018	01-07-2018	980,536.40	980,536.40	980,536.40	980,536.40	980,536.40	980,536.40	980,536.40	{meta:1: (unidad:medida:Metros Cuadrados,avances:1.0)}	{127110/proyecto_INICI O,127110/proyecto_FIN, 127110/proyecto_PROCE ESO}	En Ejecu ción	Validado avances

Informe sobre el Ejercicio, Devénos, y Resultados del Poder Ejecutivo Federal Transferido

Sistema de Seguimiento de los Recursos Federales Transferidos
 MODULO: DESTINO DEL GASTO
 ENTIDAD: Tabasco
 PERIODO: Cierre Definitivo 2018

DETALLE PROYECTO																											
CICLO	TRIMESTRE	FOLIO	M. CICLO DE RECURSO	M. PAISO	M. MODALIDAD	M. PROGRAMAS PRESUPUESTARIO	M. CICLO DE RECURSO	M. PAISO	M. MODALIDAD	M. PROGRAMAS PRESUPUESTARIO	CATEGORIA	MONTO GLOBAL APROBADO	FUENTES FINANCIAMIENTO	NOMBRE	ID. ENTIDAD RESPONSABLE	ENTIDAD RESPONSABLE	ID. MUNICIPIO RESPONSABLE	MUNICIPIO RESPONSABLE	TIPO PROYECTO	CLASIFICACION	SUBCLASIFICACION	INSTITUCION ESCRITORA	NUMERO PROYECTO	POBLACION	MUJERES	HOMBRES	BENEFICIARIOS
2018	5	TAB181802011067485	2018	9	E	3	2018	9	E	3	Proyecto de inversión	1,895,487.14 (FI: (ciclo_recurso:2018, ramo:3, modalidad: E, tipo_recurso:FEDERALES (APORTACIONES, SUBSIDIOS Y CONVENIOS), monto:1895487.14, modificado:1895487.14))	K-343 Mantenimiento De Avenidas Con Equipo Bahadores En El Municipio De Centro, Tabasco	27	Tabasco	4	Centro	Programa de Inversión y Mantenimiento	Tramos y Aviladas	Sin identificar	MUNICIPIO DE CENTRO	K-343	N	0	0	0	500,000
2018	5	TAB18180201133003	2018	9	E	3	2018	9	E	3	Proyecto de inversión	520,879.27 (FI: (ciclo_recurso:2018, ramo:3, modalidad: E, tipo_recurso:FEDERALES (APORTACIONES, SUBSIDIOS Y CONVENIOS), monto:520879.27, modificado:520879.27))	K-402 Revestimiento En Tramos Bajados En El Municipio De Centro, Rosalva En La Rta. Platanillo Y Cacaho 1ra. Secc. En El Municipio De Centro, Tabasco.	27	Tabasco	4	Centro	Programa de Inversión y Mantenimiento	Tramos y Aviladas	Sin identificar	MUNICIPIO DE CENTRO	K-402	N	0	0	0	1,897
2018	5	TAB18180201132495	2018	9	E	3	2018	9	E	3	Proyecto de inversión	957,204.18 (FI: (ciclo_recurso:2018, ramo:3, modalidad: E, tipo_recurso:FEDERALES (APORTACIONES, SUBSIDIOS Y CONVENIOS), monto:957204.18, modificado:957204.18))	K-348 Rehabilitación De Sotera Carpeta En El Municipio De Centro, Vía Luis Gil Prunet En Cuerpo Dos. En El Municipio De Centro, Tabasco.	27	Tabasco	4	Centro	Programa de Inversión y Mantenimiento	Tramos y Aviladas	Sin identificar	MUNICIPIO DE CENTRO	K-348	N	0	0	0	5,243
2018	5	TAB181802011067485	2018	9	E	3	2018	9	E	3	Proyecto de inversión	11,489,993.89 (FI: (ciclo_recurso:2018, ramo:3, modalidad: E, tipo_recurso:FEDERALES (APORTACIONES, SUBSIDIOS Y CONVENIOS), monto:114899938927, modificado:114899939927))	K-329 Reconstrucción De Calles Y Avenidas Con Equipo Bahadores En El Municipio De Centro, En El Estado De Tabasco	27	Tabasco	4	Centro	Programa de Inversión y Mantenimiento	Tramos y Aviladas	Sin identificar	MUNICIPIO DE CENTRO	k-329	N	0	0	0	500,000
2018	5	TAB18180201132453	2018	9	E	3	2018	9	E	3	Proyecto de inversión	635,465.25 (FI: (ciclo_recurso:2018, ramo:3, modalidad: E, tipo_recurso:FEDERALES (APORTACIONES, SUBSIDIOS Y CONVENIOS), monto:635465.25, modificado:635465.25))	K-348 Construcción De Sotera De Drenaje Doble En El Municipio De Centro, Buena Vista Rio Nuevo 3ra. Sección, En El Municipio De Centro, Tabasco.	27	Tabasco	4	Centro	Proyecto de Inversión Económica	Agua y Saneamiento	Sin identificar	MUNICIPIO DE CENTRO	K-349	N	0	0	0	4,231

Informe sobre el Ejercicio, Desdoblamiento y Resultados de los Recursos Federales Transferidos

Sistema de Seguimiento de los Recursos Federales Transferidos
 MODULO: DESTINO DEL GASTO
 ENTIDAD: Tabasco
 PERIODO: Cierre Definitivo 2018

FOLIO	METAS	DETALLE PROYECTO		AVANCE FINANCIERO						CONTRATOS	AVANCES_FISICOS	FOTOS	ESTATUS	FLUJO	
		TPO_GEOREFERENCIA	COORDINADOR	FECHA_INICIO	FECHA_TERMINO	RECIBIDO	COMPROMETIDO	DEVENGADO	EJERCIDO						PAGADO
TAB1818010109749 6	{meta:1: (unidad_medida:Metros Cuadrados, meta:1.0, meta_modificada:1.0)}	1	{geo:1: (ove_municipio:4, localidad:1, direccion:*, lon:92.926055, lat:17.989166)}	13-04-2018	01-05-2018	1,885,039.36	1,885,039.36	1,885,039.36	1,885,039.36	1,885,039.36			{meta:1: (unidad_medida:Metros Cuadrados, avance:1.0)}	En Ejecu- ción	Validado avances
TAB1818020113200 3	{meta:1: (unidad_medida:Metros Cuadrados, meta:1.0, meta_modificada:1.0)}	1	{geo:1: (ove_municipio:4, localidad:151, direccion:*, lon:93.163333, lat:17.983888)}	01-06-2018	01-06-2018	515,573.92	515,573.92	515,573.92	515,573.92	515,573.92			{meta:1: (unidad_medida:Metros Cuadrados, avance:1.0)}	En Ejecu- ción	Validado avances
TAB1818020113248 5	{meta:1: (unidad_medida:Metros Cuadrados, meta:1.0, meta_modificada:1.0)}	1	{geo:1: (ove_municipio:4, localidad:111, direccion:*, lon:92.864722, lat:17.960833)}	01-06-2018	01-07-2018	924,403.32	924,403.32	924,403.32	924,403.32	924,403.32			{meta:1: (unidad_medida:Metros Cuadrados, avance:1.0)}	En Ejecu- ción	Validado avances
TAB1818010106748 5	{meta:1: (unidad_medida:Metros Cuadrados, meta:1.0, meta_modificada:1.0)}	1	{geo:1: (ove_municipio:4, localidad:1, direccion:*, lon:92.926055, lat:17.989166)}	02-04-2018	01-07-2018	11,498,365.34	11,498,365.34	11,498,365.34	11,498,365.34	11,498,365.34			{meta:1: (unidad_medida:Metros Cuadrados, avance:1.0)}	En Ejecu- ción	Validado avances
TAB1818020113253 3	{meta:1: (unidad_medida:Late, meta:1.0, meta_modificada:1.0)}	1	{geo:1: (ove_municipio:4, localidad:67, direccion:*, lon:93.037346, lat:17.940353)}	15-06-2018	01-07-2018	563,110.98	563,110.98	563,110.98	563,110.98	563,110.98			{meta:1: (unidad_medida:Late, avance:1.0)}	En Ejecu- ción	Validado avances

Informe sobre el Ejercicio, Destino, y Resultado de los Recursos Federales Transferidos

Sistema de Seguimiento de los Recursos Federales Transferidos
 MODULO: DESTINO DEL GASTO
 ENTIDAD: Tabasco
 PERIODO: Clave Definitivo 2018

DETALLE PROYECTO																											
CICLO	TRIMESTRE	FOLIO	M CICLO DE RECURSO	N RAMO	M1 MODALIDAD	M2 PROGRAMA PRESUPUESTARIO	M3 CICLO DE RECURSO	M4 RAMO	M5 MODALIDAD	M6 PROGRAMA PRESUPUESTARIO	CATEGORIA	MONTO GLOBAL	FUENTES FINANCIAMIENTO	NOMBRE	ID. ENTIDAD RESPONSABLE	ID. ENTIDAD RESPONSABLE	ID. MUNICIPIO RESPONSABLE	MUNICIPIO RESPONSABLE	TITULO PROYECTO	CLASIFICACION	SUCLASIFICACION	INSTITUCION EDUCADORA	NUMERO PROYECTO	POBLACION BENEFICIARIA	MUJERES	HOMBRES	BENEFICIARIOS
2018	5	TAB1818020113256	201 9 8	23	U	93	E	3	3	3	Proyecto de inversión	3,100,000.00	(F11, fided, recurso:2018, prog_pres:33, modalidad:U, tipo_recurso:FEDERALES (APORTACIONES, SUBSIDIOS Y CONVENIOS), modificado:310000.0)	K-384 Mantenimiento De Calles Y Vialidad En Equipos Bacheadores En Diferentes Sectores Del Municipio De Centro, Tabasco,	27	Tabasco	4	Centro	Programa de Inversión en el Mantenimiento	Transp. Sin Vialidad	Sin identificar	MUNICIPIO DE CENTRO	K-384	N	0	0	500,000
2018	5	TAB180401495464	201 23 8	23	U	93	U	93	93	93	Proyecto de inversión	2,245,730.36	(F11, fided, recurso:2018, prog_pres:33, modalidad:U, tipo_recurso:FEDERALES (APORTACIONES, SUBSIDIOS Y CONVENIOS), modificado:2245730.36)	K-443 DESARROLVE DE FUENTES DE CAPTACION DE LA PLANTA POTABILIZADORA DENOMINADA "HOLQUA" SOBRE EL RIO RYPUYALCO, CIUDAD DE VILAHERMOSA, MUNICIPIO DE CENTRO, TABASCO.	27	Tabasco	4	Centro	Proyecto de Inversión en Infraestructura Social	Agua y saneamiento	Sin identificar	municipio centro	K-443	N	0	0	330,846
2018	5	TAB18040146085	201 23 8	23	U	93	U	93	93	93	Proyecto de inversión	3,952,964.30	(F11, fided, recurso:2018, prog_pres:33, modalidad:U, tipo_recurso:FEDERALES (APORTACIONES, SUBSIDIOS Y CONVENIOS), modificado:3952964.3)	K-463 Construcción de una mezcla asfáltica en fracciones guarniciones y banquetas en andadores y calles de la Colonia Miguel Hidalgo, Etapa III Sector Las Torres, calle Los Tuxtecos y Calle Adalés Castro Vidal	27	Tabasco	4	Centro	Proyecto de Inversión en Infraestructura Social	Obras Proyectos	Sin identificar	municipio de centro	k-463	N	0	0	330,846
2018	5	TAB18180201133035	201 23 8	23	U	93	U	93	93	93	Proyecto de inversión	5,165,417.06	(F11, fided, recurso:2018, prog_pres:33, modalidad:U, tipo_recurso:FEDERALES (APORTACIONES, SUBSIDIOS Y CONVENIOS), modificado:5165417.06)	K-410 Construcción De Caminos Guarniciones De Centro Jardines Del Centro, En El Municipio De Centro, Tabasco.	27	Tabasco	4	Centro	Programa de Inversión en el Mantenimiento	Transp. Sin Vialidad	Sin identificar	MUNICIPIO DE CENTRO	K-410	N	0	0	1,790
2018	5	TAB180401495647	201 23 8	23	U	93	U	93	93	93	Proyecto de inversión	2,360,286.24	(F11, fided, recurso:2018, prog_pres:33, modalidad:U, tipo_recurso:FEDERALES (APORTACIONES, SUBSIDIOS Y CONVENIOS), modificado:2360286.24)	K-462 LIMPIEZA Y DESARROLLO DE VASO REGULADOR DENOMINADO "EL CHININ, PARQUE RECREATIVO COL. TAMULTE DE LAS TORRES" EN EL MUNICIPIO DE VILAHERMOSA, MUNICIPIO DE CENTRO, TABASCO.	27	Tabasco	4	Centro	Proyecto de Inversión en Infraestructura Social	Agua y saneamiento	Sin identificar	municipio de centro	K-462	N	0	0	330,843

Informe sobre el Egreso, Destino, y Resultados de los Recursos Federales Transferidos

Sistema de Seguimiento de los Recursos Federales Transferidos
 MODULO: DESTINO DEL GASTO
 ENTIDAD: Tabasco
 PERIODO: Cierre Definitivo 2018

FOLIO	METAS	DETALLE PROYECTO				AVANCE FINANCIERO						ESTATUS	FOTOS	AVANCES FISICOS	FLUJO		
		TPO. GEOREFERENCIA	COORDENADAS	FECHA INICIO	FECHA TERMINO	RECAUDADO	COMPROMETIDO	DEBENDADO	EJERCIDO	PAGADO	CONTRATOS						
TAB1816020113255 6	{meta1: (unidad_medida:Metros Cuadrados,meta:1.0) meta_modificada:1.0}	1	{Geo1:(eve_municipio:4, localidad:1, direccion: lat:18.000679), lat:17.889169}	01-06-2018	01-09-2018	3,079,993.38	3,079,993.38	3,079,993.38	3,079,993.38	3,079,993.38		3,079,993.38	3,079,993.38		{meta1: (unidad_medida:Metros Cuadrados,avance:1.0) ESQ}	En Ejecu cion	Validado avances
TAB18040149564	{meta1: (unidad_medida:Otros, meta_modificada:1.0)}	1	{Geo1:(eve_municipio:4, localidad:259, direccion:Centro, Tab, Municipio: Villahermosa, lat:18.0557641)}	09-08-2018	22-09-2018	2,245,730.36	2,245,730.36	2,245,730.36	2,245,730.36	2,245,730.36		2,245,730.36	2,245,730.36		{meta1: (tipo_obra:Otra, numero_contrato:CO-K- 443-955F/2018, contratista:PROYECTOS Y EDIFICACIONES, S.A. DE C.V., convocante:municipio de Villahermosa, importe_modificado:2245730.37) importe_modificado:2245730.37}	Termina do	Validado avances
TAB180401496085	{meta1: (unidad_medida:Metros Cuadrados,meta:4422.6, meta_modificada:4422.6)}	1	{Geo1:(eve_municipio:4, localidad:1, direccion:Mexico 195, Paseo de la Libertad, Sector Paseo de la Libertad, Villahermosa, Tab, México, lon:-92.50725708, lat:17.89918266)}	01-10-2018	29-12-2018	3,952,946.50	3,952,946.50	3,952,946.50	3,952,946.50	3,952,946.50		3,952,946.50	3,952,946.50		{meta1: (unidad_medida:Metros Cuadrados,meta:4422.6, meta_modificada:4422.6) ESQ}	En Ejecu cion	Validado avances
TAB1816020113303 5	{meta1: (unidad_medida:Metros Cuadrados,meta:1.0, meta_modificada:1.0)}	1	{Geo1:(eve_municipio:4, localidad:1, lon:-93.012273, lat:18.000679)}	01-06-2018	01-08-2018	4,929,778.86	4,929,778.86	4,929,778.86	4,929,778.86	4,929,778.86		4,929,778.86	4,929,778.86		{meta1: (unidad_medida:Metros Cuadrados,avance:1.0) ESQ}	En Ejecu cion	Validado avances
TAB180401495647	{meta1: (unidad_medida:Otros, meta:1.0, meta_modificada:1.0)}	1	{Geo1:(eve_municipio:4, localidad:1, direccion:Centro, Tab, Municipio: Villahermosa, lat:18.06622911)}	01-10-2018	31-12-2018	2,360,286.24	2,360,286.24	2,360,286.24	2,360,286.24	2,360,286.24		2,360,286.24	2,360,286.24		{meta1: (unidad_medida:Otros, avance:1.0) ESQ}	Termina do	Validado avances

Informe sobre el Ejercicio, Detalle y Realizadores de los Recursos Federales Transferidos

Sistema de Seguimiento de los Recursos Federales Transferidos

MODULO: DESTINO DEL GASTO

ENTIDAD: Tabasco

PERIODO: Cierre Definitivo 2018

DETALLE PROYECTO																											
CICLO	TRIMESTRE	FOLIO	#1 CICLO DE RECURSO	#1 RAMO	#1 MODALIDAD	#1 PRESUPUESTARIO	#2 CICLO DE RECURSO	#2 RAMO	#2 MODALIDAD	#2 PRESUPUESTARIO	CATEGORIA	MONTO GLOBAL	PUNTERO FINANCIAMIENTO	NOMBRE	ID ENTIDAD RESPONSABLE	ID ENTIDAD RESPONSABLE	ID MUNICIPIO RESPONSABLE	MUNICIPIO RESPONSABLE	TPO PROYECTO	CLASIFICACION	SUCLASIFICACION	INSTITUCION EJECUTORA	NUMERO PROYECTO	POBLACION BENEFICIARIA	MUJERES	HOMBRES	BENEFICIARIOS
2018	5	TAB18180201133087	201	23	U	135					Proyecto de inversión	1,725,698.00	(ff1; fecha_recursos:2018, ramo:23, modalidad:U, prog_pres:135, tipo_recurso:FEDERALES (APORTACIONES, SUBSIDIOS Y CONVENIOS), monto:1725698.0, modificado:1725698.0)	K-411 Construcción De Pavimento De Concreto Hidráulico En Calle José María Pino Suárez En La Ra. Aniceto En El Municipio De Centro, Tabasco.	27	Tabasco	4	Centro	Programa de saneamiento	Agua y Saneamiento	Sin identificar	MUNICIPIO DE CENTRO	K-411	N	0	0	169
2018	5	TAB18180201133148	201	23	U	135					Proyecto de inversión	1,023,989.00	(ff1; fecha_recursos:2018, ramo:23, modalidad:U, prog_pres:135, tipo_recurso:FEDERALES (APORTACIONES, SUBSIDIOS Y CONVENIOS), monto:1023989.0, modificado:1018759.65)	K-425 Construcción De Saneamiento Y Eliminación Del Prescolar Francisco Gabilondo Soler, Cri Cfi, Colonia Clara Cordova Minin.	27	Tabasco	4	Centro	Proyecto de inversión	Educación	Sin identificar	MUNICIPIO DE CENTRO	K-425	N	0	0	8,924
2018	5	TAB18180201133160	201	23	U	135					Proyecto de inversión	2,208,101.50	(ff1; fecha_recursos:2018, ramo:23, modalidad:U, prog_pres:135, tipo_recurso:FEDERALES (APORTACIONES, SUBSIDIOS Y CONVENIOS), monto:2208101.5, modificado:2178028.04)	K-426 Construcción De Españoles En Parque Alvarado Santa Irene 2da Sección, En El Municipio De Centro, Tabasco	27	Tabasco	4	Centro	Proyecto de inversión	Deporte	Sin identificar	MUNICIPIO DE CENTRO	K-426	N	0	0	392
2018	5	TAB18180201133092	201	23	U	135					Proyecto de inversión	6,157,890.60	(ff1; fecha_recursos:2018, ramo:23, modalidad:U, prog_pres:135, tipo_recurso:FEDERALES (APORTACIONES, SUBSIDIOS Y CONVENIOS), monto:6157890.6, modificado:6157890.5)	K-420 Construcción De Españoles En La Colonia El Centro, En El Municipio De Centro, Tabasco.	27	Tabasco	4	Centro	Proyecto de inversión	Deporte	Sin identificar	MUNICIPIO DE CENTRO	K-420	N	0	0	12,894
2018	5	TAB18180201133083	201	23	U	135					Proyecto de inversión	5,422,694.46	(ff1; fecha_recursos:2018, ramo:23, modalidad:U, prog_pres:135, tipo_recurso:FEDERALES (APORTACIONES, SUBSIDIOS Y CONVENIOS), monto:5422694.46, modificado:5400892.46)	K-418 Pavimentación Con Tipo Hidráulico, Guadalupe Barajas, Drenaje, Luminarias Y Áreas Verdes En Avenida Blancas Mariposas De La Ciudad De Villahermosa, Municipio De Centro.	27	Tabasco	4	Centro	Programa de inversión	Traspasos y vitalidad	Sin identificar	MUNICIPIO DE CENTRO	K-418	N	0	0	6,485

Informe sobre el Ejercicio, Desempeño, y Resultados de los Recursos Federales Transferidos

Sistema de Seguimiento de los Recursos Federales Transferidos

MODULO - DESTINO DEL GASTO

ENTIDAD - Tabasco

PERIODO - Enero-Diciembre 2018

FOLIO	METAS	DETALLE PROYECTO			AVANCE FINANCIERO						CONTRATOS	AVANCES FISICOS	FOTOS	ESTATUS	FLUJO	
		TIPO - GEOREFERENCIA	COORDENADAS	FECHA INICIO	FECHA TERMINO	RECADUADO	COMPROMETIDO	DEVENGADO	EJECUCION	PAGADO						
7	TAB1818020113306 [meta]: (unidad_medida:Metros Cuadrados, meta:1.0, meta_modificada:1.0)	1	[geo]: feo, municipio:4, localidad:291, direccion: lon-92.780277, lat:18.157773	15-06-2018	01-08-2018	1,700,655.30	1,700,655.30	1,700,655.30	1,700,655.30	1,700,655.30	1,700,655.30	[meta]: (unidad_medida:Metros Cuadrados, avance:1.0)	{1271647/proyecto_INICI O,1271647/proyecto_FIN, 1271647/proyecto_PROCESO ESO}	CARPETA_FOTOS	En Ejecu cion	Validado avances
8	TAB1818020113314 [meta]: (unidad_medida:Lote, meta:1.0, meta_modificada:1.0)	1	[geo]: feo, municipio:4, localidad:166, direccion: lon-92.931666, lat:17.852222	15-06-2018	01-08-2018	1,019,759.65	1,019,759.65	1,019,759.65	1,019,759.65	1,019,759.65	1,019,759.65	[meta]: (unidad_medida:Lote, avance:1.0)	{1271728/proyecto_PROCESO, ESO, 1271728/proyecto_INICIO ,1271728/proyecto_FIN, 1271728/proyecto_INICIO		En Ejecu cion	Validado avances
0	TAB1818020113316 [meta]: (unidad_medida:Lote, meta:1.0, meta_modificada:1.0)	1	[geo]: feo, municipio:4, localidad:286, direccion: lon-92.98, lat:17.712223	15-06-2018	13-09-2018	2,179,029.04	2,179,029.04	2,179,029.04	2,179,029.04	2,179,029.04	2,179,029.04	[meta]: (unidad_medida:Lote, avance:1.0)	{1271743/proyecto_INICI O, 1271743/proyecto_PROCESO, ESO, 1271743/proyecto_INICIO ,1271743/proyecto_FIN, 1271743/proyecto_PROCESO ESO}		En Ejecu cion	Validado avances
2	TAB1818020113307 [meta]: (unidad_medida:Lote, meta:1.0, meta_modificada:1.0)	1	[geo]: feo, municipio:4, localidad:1, direccion: lon-92.928055, lat:17.889166	01-06-2018	01-08-2018	6,065,058.04	6,065,058.04	6,065,058.04	6,065,058.04	6,065,058.04	6,065,058.04	[meta]: (unidad_medida:Lote, avance:1.0)	{1271672/proyecto_INICI O,1271672/proyecto_FIN, 1271672/proyecto_PROCESO ESO}		En Ejecu cion	Validado avances
3	TAB1818020113308 [meta]: (unidad_medida:Metros Cuadrados, meta:1.0, meta_modificada:1.0)	1	[geo]: feo, municipio:4, localidad:1, direccion: lon-92.928055, lat:17.889166	15-06-2018	01-08-2018	5,366,828.33	5,366,828.33	5,366,828.33	5,366,828.33	5,366,828.33	5,366,828.33	[meta]: (unidad_medida:Metros Cuadrados, avance:1.0)	{1271663/proyecto_PROCESO, ESO, 1271663/proyecto_INICIO ,1271663/proyecto_FIN}		En Ejecu cion	Validado avances

Informe sobre el Ejercicio, Destino, y Resultado de los Recursos Federales Transferidos

Sistema de Seguimiento de los Recursos Federales Transferidos
 MODULO: DESTINO DEL GASTO
 ENTIDAD: Tabasco
 PERIODO: Cierre Definitivo 2018

DETALLE PROYECTO																											
CICLO	TRIMESTRE	FOLIO	HT	HT RAYO	HT MODALIDAD	HT CULO DE RECURSO	HT RAYO	HT MODALIDAD	HT CULO DE RECURSO	CATEGORIA	MONTO GLOBAL APROBADO	FUENTES FINANCIAMIENTO	NOMBRE	ID ENTIDAD RESPONSABLE	ENTIDAD RESPONSABLE	ID MUNICIPIO RESPONSABLE	MUNICIPIO RESPONSABLE	RESPONSABLE	TIPO PROYECTO	CLASIFICACION	SUBCLASIFICACION	INSTITUCION EJECUTORA	NUMERO PROYECTO	POBLACION BENEFICIARIA	MUJERES	HOMBRES	BENEFICIARIOS
2018	5	TAB18180201133124	201	23	U	135				Proyecto de inversión	500,000.00	{ft: {ciclo_recurso:2018, ramo:23, modalidad:U, monto:500000.00, modificador:48899.99}} (APORTACIONES, SUBSIDIOS Y CONVENIOS)	K-423 Construcción De Chicas Administrativas En La Cultura, Colonia Genetas Sur	27	Tabasco	4	Centro		Proyecto de Inversión Gubernamental	Cultura y Turismo	Sin identificar	MUNICIPIO DE CENTRO	K-423	N	0	0	2,980
2018	5	TAB18180201133111	201	23	U	135				Proyecto de inversión	689,999.00	{ft: {ciclo_recurso:2018, ramo:23, modalidad:U, monto:689999.00, modificador:89999.0}} (APORTACIONES, SUBSIDIOS Y CONVENIOS)	K-422 Rehabilitación De La Casa De Salud De La Cruz Roja En Calmat Clara Cordova Morán.	27	Tabasco	4	Centro		Proyecto de Inversión Social	Salud	Sin identificar	MUNICIPIO DE CENTRO	K-422	N	0	0	8,824
2018	5	TAB18180201133136	201	23	U	135				Proyecto de inversión	8,500,000.00	{ft: {ciclo_recurso:2018, ramo:23, modalidad:U, monto:8500000.00, modificador:655000.0}} (APORTACIONES, SUBSIDIOS Y CONVENIOS)	K-424 Construcción De Albergue Cultural Carlos Pellicer Cámara Elopsa 3	27	Tabasco	4	Centro		Proyecto de Inversión Gubernamental	Cultura y Turismo	Sin identificar	MUNICIPIO DE CENTRO	K424	N	0	0	16,814
2018	5	TAB18180201133100	201	23	U	135				Proyecto de inversión	3,652,532.39	{ft: {ciclo_recurso:2018, ramo:23, modalidad:U, monto:3622532.39, modificador:362253.99}} (APORTACIONES, SUBSIDIOS Y CONVENIOS)	K-421 Pavimentación Con Carpetas Asfálticas, Y Limpiadores, Banquetas Y Prologación Avenida México, Villahermosa, Tabasco.	27	Tabasco	4	Centro		Programa de Inversión y Mantenimiento	Transportes y vialidad	Sin identificar	MUNICIPIO DE CENTRO	K421	N	0	0	2,563
2018	5	TAB18180201133245	201	33	I	5				Proyecto de inversión	1,663,170.59	{ft: {ciclo_recurso:2018, ramo:33, modalidad:I, monto:1663170.59, modificador:1663170.59}} (APORTACIONES, SUBSIDIOS Y CONVENIOS)	K-390 Reconstrucción De Terrenos Y Pavimentación Con Carpetas Asfálticas, Calle Prologación Boulevard Ingeniero Leandro Rovirosa Wilde, Col. Gavilotes Sur.	27	Tabasco	4	Centro		Programa de Inversión y Mantenimiento	Transportes y vialidad	Sin identificar	MUNICIPIO DE CENTRO	K-390	N	0	0	13,952

Informe sobre el Ejercicio, Destino, y Resultado de los Recursos Federales Transferidos
 Sistema de Seguimiento de los Recursos Federales Transferidos
 MODULO: DESTINO DEL GASTO
 ENTIDAD: Tabasco
 PERIODO: Cierre Definitivo 2018

FOLIO	METAS	DETALLE PROYECTO		AVANCE FINANCIERO							AVANCES FISICOS	FOTOS	ESTATUS	FLUJO	
		TIPO	GEOREFERENCIA	FECHA INICIO	FECHA TERMINO	RECUADRO	COMPROMETIDO	DEVENGADO	EJECUIDO	PAGADO					CONTRATOS
7AB1818020113312 4	{meta1: (unidad_medida:Lot, medida:1.0, meta_modificada:1.0)}	1	{geo1: {cve_municipio:4, localidad:1, direccion: "Carretera a San Juan", lat:17.689166}}	01-06-2018	01-07-2018	486,967.92	486,967.92	486,967.92	486,967.92	486,967.92		{meta1: (unidad_medida:Lot, avance:1.0)}	(1271716/proyecto_INICI O, 1271704/proyecto_FIN, 1271704/proyecto_PROCC ESO)	En Ejecuci on	Validado avances
7AB1818020113311 1	{meta1: (unidad_medida:Lot, medida:1.0, meta_modificada:1.0)}	1	{geo1: {cve_municipio:4, localidad:16, direccion: "Carretera a San Juan", lat:17.682222}}	15-06-2018	01-08-2018	896,967.05	896,967.05	896,967.05	896,967.05	896,967.05		{meta1: (unidad_medida:Lot, avance:1.0)}	(1271691/proyecto_PROCC ESO, 1271691/proyecto_INICI O, 1271691/proyecto_FIN, 1271691/proyecto_PROCC ESO, 1271691/proyecto_INICI O)	En Ejecuci on	Validado avances
7AB1818020113313 6	{meta1: (unidad_medida:Lot, medida:1.0, meta_modificada:1.0)}	1	{geo1: {cve_municipio:4, localidad:1, direccion: "Carretera a San Juan", lat:17.689166}}	01-07-2018	01-08-2018	8,534,995.84	8,534,995.84	8,534,995.84	8,534,995.84	8,534,995.84		{meta1: (unidad_medida:Lot, avance:1.0)}	(1271716/proyecto_PROCC ESO, 1271716/proyecto_INICI O, 1271716/proyecto_FIN, 1271716/proyecto_INICI O)	En Ejecuci on	Validado avances
7AB1818020113310 0	{meta1: (unidad_medida:Metros Cuadrados, avance:1.0), meta_modificada:1.0}	1	{geo1: {cve_municipio:4, localidad:1, direccion: "Carretera a San Juan", lat:17.689166}}	15-06-2018	01-09-2018	3,539,490.49	3,539,490.49	3,539,490.49	3,539,490.49	3,539,490.49		{meta1: (unidad_medida:Metros Cuadrados, avance:1.0)}	(1271680/proyecto_INICI O, 1271680/proyecto_PROCC ESO, 1271680/proyecto_FIN)	En Ejecuci on	Validado avances
7AB1818020113248 3	{meta1: (unidad_medida:Metros Cuadrados, avance:1.0), meta_modificada:1.0}	1	{geo1: {cve_municipio:4, localidad:1, direccion: "Carretera a San Juan", lat:17.689166}}	01-05-2018	01-08-2018	1,455,664.98	1,455,664.98	1,455,664.98	1,455,664.98	1,455,664.98		{meta1: (unidad_medida:Metros Cuadrados, avance:1.0)}	(1271018/proyecto_PROCC ESO, 1271018/proyecto_FIN, 1271018/proyecto_INICI O)	En Ejecuci on	Validado avances

Informe sobre el Estado de Destinos y Asignación de los Recursos Federales Transferidos

Sistema de Seguimiento de los Recursos Federales Transferidos
 MODULO: DESTINO DEL GASTO
 ENTIDAD: Tabasco
 PERIODO: Cierre Definitivo 2016

DETALLE PROYECTO																											
CICLO	TRIMESTRE	FOLIO	#1 CICLO DE RECURSO	#1 RAMO	#1 MODALIDAD	#1 PROGRAMA PRESUPUESTARIO	#2 CICLO DE RECURSO	#2 RAMO	#2 MODALIDAD	#2 PROGRAMA PRESUPUESTARIO	CATEGORIA	MONTO APROBADO	FUENTES FINANCIAMIENTO	NOMBRE	ID_ENTRADA RESPONSABLE	ID_ENTRADA RESPONSABLE	ID_MUNICIPIO RESPONSABLE	MUNICIPIO RESPONSABLE	TIPO PROGRAMA	CLASIFICACION	SUBCLASIFICACION	INSTITUCION EJECUTORA	NUMERO PROYECTO	POBLACION BENEFICIARIA	MUJERES	HOMBRES	BENEFICIARIOS
2018	5	TAB18180201132475	201 33 8	U 93			201 33 8	U 93			Adquisición	613,050.86	{f1: {cabo_recurso:2016, tipo_recurso:FEDERALES (APORTACIONES, SUBSIDIOS Y CONVENIOS), monto:613050.86, modificado:613050.86}}	K-357 Adquisición De Equipos Para Plantas Polibacterias	27	Tabasco	4	Centro	Programa de Inversión en Infraestructura y Equipamiento	Agua y saneamiento	Sin identificar	MUNICIPIO DE CENTRO	K-357	N	0	0	50,617
2018	5	TAB17180201133038	201 23 7	U 93			201 23 7	U 93			Proyecto de inversión	577,565.58	{f1: {cabo_recurso:2017, tipo_recurso:FEDERALES (APORTACIONES, SUBSIDIOS Y CONVENIOS), monto:577565.58, modificado:577565.58}}	K-382 Reposición De Equipos De Herramientas De Trabajo Por Colapso De Tuberia Existente, C. 24 Cda. De Ignacio Manuel Altamirano Esp. C. Ignacio Manuel Altamirano, Col. Atasta De Sierra, Visa	27	Tabasco	4	Centro	Programa de Inversión en Mantenimiento	Agua y saneamiento	Sin identificar	MUNICIPIO DE CENTRO	K-382	N	0	0	180
2018	5	TAB17170601042467	201 23 7	U 93			201 23 7	U 93			Proyecto de inversión	913,897.32	{f1: {cabo_recurso:2017, tipo_recurso:FEDERALES (APORTACIONES, SUBSIDIOS Y CONVENIOS), monto:913897.32, modificado:913897.32}}	K-254 K-611 Construcción De Pavimento Hidráulico, De Camarones Y Banquettes Calle Achichapan	27	Tabasco	4	Centro	Programa de Inversión en Mantenimiento	Transportes y vialidad	Sin identificar	MUNICIPIO DE CENTRO	K-611	N	0	0	346
2018	5	TAB17170200811995	201 23 7	U 128			201 23 7	U 128			Proyecto de inversión	4,717,359.60	{f1: {cabo_recurso:2017, tipo_recurso:FEDERALES (APORTACIONES, SUBSIDIOS Y CONVENIOS), monto:4717359.6, modificado:440448.15}}	K-192 K-418 Construcción De Pavimento Hidráulico De Camarones Y Banquettes De La Vía Pública Del Romón, Del Municipio De Centro, Tabasco.	27	Tabasco	4	Centro	Programa de Inversión en Mantenimiento	Transportes y vialidad	Sin identificar	MUNICIPIO DE CENTRO	K-418	N	0	0	21,893
2018	5	TAB17170300564798	201 23 7	U 135			201 23 7	U 135			Proyecto de inversión	1,123,869.31	{f1: {cabo_recurso:2017, tipo_recurso:FEDERALES (APORTACIONES, SUBSIDIOS Y CONVENIOS), monto:1123869.31, modificado:1098999.07}}	K-218 K-556 Construcción De Techembre Metálica De La Escuela Primaria José Narciso Romero	27	Tabasco	4	Centro	Proyecto de Inversión en Infraestructura Social	Educación	Sin identificar	MUNICIPIO DE CENTRO	K-556	N	0	0	189

Informe sobre el Ejercicio, Debitos y Resultados de los Recursos Federales Transferidos

Sistema de Seguimiento de los Recursos Federales Transferidos
 MODULO: DESTINO DEL GASTO
 ENTIDAD: Tabasco
 PERIODO: Cierre Definitivo 2018

FOLIO	METAS	DETALLE PROYECTO		FECHA INICIO	FECHA TERMINO	AVANCE FINANCIERO						CONTRATOS	AVANCES FISICOS	FOTOS	ESTATUS	FLUJO	
		TPO. GEOFERENCIA	GEOREFERENCIAS			RECIBADO	COMPROMETIDO	DEVENGADO	EFECTUADO	PAGADO							
TAB1818020113247	(meta1: (unidad_medida:Equipam ento, meta:1.0, meta_modificada:1.0)	1	(geo1:(cve_municipio:4, localidad:1, direccion:,, lon:-92.928055, lat:17.989166)	15-04-2018	01-06-2018	613,050.86	613,050.86	613,050.86	613,050.86	613,050.86	613,050.86	613,050.86	Sin contratos nuevos en el trimestre	(meta1: (unidad_medida:Equipam ento, avance:1.0)	(1271004/proyecto_INICIO, O, 1271004/proyecto_FIN, 1271004/proyecto_PROCE ESO)	Terminado	Validado avances
TAB1718020113303	(meta1: (unidad_medida:Lote, meta:1.0, meta_modificada:1.0)	1	(geo1:(cve_municipio:4, localidad:1, direccion:,, lon:-92.928055, lat:17.989166)	02-05-2018	01-06-2018	562,299.46	562,299.46	562,299.46	562,299.46	562,299.46	562,299.46	562,299.46	(tipo_obra:Obra, numero_contrato:CO-K- 489-0747/2018, Y EDIFICACIONES, S.A. DE C.V., convocante:municipio de centro, monto:7151717.87, importe_modificado:71517 17.87)	(1271615/proyecto_INICIO, O, 1271615/proyecto_FIN, 1271615/proyecto_PROCE ESO, 1271615/proyecto_FIN)	En Ejecucion	Validado avances	
TAB177040104246	(meta1: (unidad_medida:Metros Cuadrados, meta:1.0, meta_modificada:1.0)	1	(geo1:(cve_municipio:4, localidad:1, direccion:,, lon:-92.928055, lat:17.989166)	01-11-2017	01-11-2017	857,059.76	857,059.76	857,059.76	857,059.76	857,059.76	857,059.76	857,059.76	(tipo_obra:Obra, numero_contrato:CO-K- 465-0747/2018, Y EDIFICACIONES, S.A. DE C.V., convocante:municipio de centro, monto:7151717.87, importe_modificado:71517 17.87)	(1177688/proyecto_INICIO, O, 1177688/proyecto_FIN, 1177688/proyecto_PROCE ESO)	Terminado	Validado avances	
TAB1717020088199	(meta1: (unidad_medida:Metros Cuadrados, meta:1.0, meta_modificada:1.0)	1	(geo1:(cve_municipio:4, localidad:166, direccion:,, lon:-92.931666, lat:17.852222)	05-06-2017	01-10-2017	1,397,021.67	1,397,021.67	1,397,021.67	1,397,021.67	1,397,021.67	1,397,021.67	1,397,021.67	(tipo_obra:Obra, numero_contrato:CO-K- 519-0077/2018, Y EDIFICACIONES, S.A. DE C.V., convocante:municipio de centro, monto:627550.88, importe_modificado:62755 0.88)	(091613/proyecto_INICIO, O, 91613/proyecto_FIN, 91613/proyecto_PROCE SO)	En Ejecucion	Validado avances	
TAB1717030005479	(meta1: (unidad_medida:Lote, meta:1.0, meta_modificada:1.0)	1	(geo1:(cve_municipio:4, localidad:1, direccion:,, lon:-92.928055, lat:17.989166)	11-09-2017	01-12-2017	714,351.90	714,351.90	714,351.90	714,351.90	714,351.90	714,351.90	714,351.90	(tipo_obra:Obra, numero_contrato:CO-K- 310-0067/2018, Y EDIFICACIONES, S.A. DE C.V., convocante:municipio de centro, monto:1691044.5, importe_modificado:16910 44.5)	(1081197/proyecto_INICIO, O, 1081197/proyecto_FIN, 1081197/proyecto_PROCE SO, 1081197/proyecto_FIN)	En Ejecucion	Validado avances	

Información sobre el Ejercicio, Cuenta, y Resultados de los Recursos Federales Transferidos

Sistema de Seguimiento de los Recursos Federales Transferidos
 MODULO: DESTINO DEL GASTO
 ENTIDAD: Tabasco
 PERIODO: Cierre Definitivo 2018

DETALLE PROYECTO																												
CICLO	TRIMESTRE	FOLIO	#1 CICLO DE RECURSO	#1 RAMO	#1 MODALIDAD	#1 PROGRAMA PRESUPUESTARIO	#2 CICLO DE RECURSO	#2 RAMO	#2 MODALIDAD	#2 PROGRAMA PRESUPUESTARIO	CATEGORIA	MONTO GLOBAL	FUENTES FINANCIAMIENTO	NOMBRE	ID ENTIDAD RESPONSABLE	ID ENTIDAD RESPONSABLE	MUNICIPIO RESPONSABLE	MUNICIPIO RESPONSABLE	TIPO PROYECTO	CLASIFICACION	SUBCLASIFICACION	INSTITUCION EJECUTORA	NUMERO PROYECTO	POBLACION BENEFICIARIA	MUJERES	HOMBRES	BENEFICIARIOS	
2018	5	TAB17170300954673	201	23	U	135	7				Proyecto de Inversión	6,560,180.34	(R1: (ciclo_recurso:2017, ramo:23, modalidad:U, tipo_recurso:FEDERALES (APORTACIONES, SUBSIDIOS Y CONVENIOS) monto:6560180.34 modificado:6560180.18))	K-274 K-573 Rehabilitación De Piso De Acceso, Gradas, Malla De Protección, Butacas, Bariles, Iluminación E Instalación Eléctrica Del Estadio Fútbol Olímpico Unidad Deportiva De La Ciudad De Villahermosa	27	Tabasco	4	Centro	Proyecto de Inversión Infraestructura Económica	Deporte	Sin Identificar	MUNICIPIO DE CENTRO	K-573	N	0	0	0	353,577
2018	5	TAB17170300954580	201	23	U	135	7				Proyecto de Inversión	505,768.83	(R1: (ciclo_recurso:2017, ramo:23, modalidad:U, tipo_recurso:FEDERALES (APORTACIONES, SUBSIDIOS Y CONVENIOS) monto:505768.83 modificado:492759.25))	K-211 K-523 Pavimentación De Pavimento De Concreto Hidráulico (Bachete) En Villa Las Flores	27	Tabasco	4	Centro	Programa de Inversión Mantenimiento	Transporte y Vialidad	Sin Identificar	MUNICIPIO DE CENTRO	K-523	N	0	0	0	1,841
2018	5	TAB17170401042922	201	23	U	135	7				Proyecto de Inversión	49,999,870.00	(R1: (ciclo_recurso:2017, ramo:23, modalidad:U, tipo_recurso:FEDERALES (APORTACIONES, SUBSIDIOS Y CONVENIOS) monto:49999870.00 modificado:494666009E7))	K-279 K-676 Rehabilitación De La Infraestructura De Agua Del Municipio De Centro Tabasco.	27	Tabasco	4	Centro	Proyecto de Inversión Infraestructura Social	Salud	Sin Identificar	MUNICIPIO DE CENTRO	K-676	N	0	0	0	353,577
2018	5	TAB17170300954704	201	23	U	135	7				Proyecto de Inversión	2,297,547.00	(R1: (ciclo_recurso:2017, ramo:23, modalidad:U, tipo_recurso:FEDERALES (APORTACIONES, SUBSIDIOS Y CONVENIOS) monto:2297547.00 modificado:2083736.08))	K-215 K-543 Construcción De Infraestructura De Riego Con Pasto Sintético En La Rancharía Guineo 2da. Sección	27	Tabasco	4	Centro	Proyecto de Inversión Infraestructura Económica	Deporte	Sin Identificar	MUNICIPIO DE CENTRO	K-543	N	0	0	0	1,032
2018	5	TAB17170300954307	201	23	U	135	7				Proyecto de Inversión	1,322,651.18	(R1: (ciclo_recurso:2017, ramo:23, modalidad:U, tipo_recurso:FEDERALES (APORTACIONES, SUBSIDIOS Y CONVENIOS) monto:1322651.18 modificado:702242.24))	K-208 K-517 Pavimentación De Pisos Hidráulico En El Circuito Dr. Antonio Rullán Ferrer	27	Tabasco	4	Centro	Programa de Inversión Mantenimiento	Transporte y Vialidad	Sin Identificar	MUNICIPIO DE CENTRO	K-517	N	0	0	0	3,500

Informe sobre el Ejercicio, Destino y Resultados de los Recursos Federales Transferidos

Sistema de Seguimiento de los Recursos Federales Transferidos
 MODULO: DESTINO DEL GASTO
 ENTIDAD: Tabasco
 PERIODO: Cierre Definitivo 2018

POLO	METAS	DETALLE PROYECTO		AVANCE FINANCIERO					CONTRATOS	AVANCES FISICOS	FOTOS	ESTATUS	FLUJO		
		TPO. GEOREFERENCIA	GEOREFERENCIAS	FECHA INICIO	FECHA TERMINO	RECUARDADO	COMPROMETIDO	DEVENGADO						EJECUIDO	PAGADO
TAB1717030095487 3	{meta1: (unidad_medida:Lote, meda:1.0, meda_modificada:1.0)}	1	{geo1: {cve_municipio:4, localidad:1, direccion: lon:-92.928055, lat:17.989166}}	11-09-2017	01-11-2017	1,294,625.11	1,294,625.11	1,294,625.11	1,294,625.11	1,294,625.11	{foto1: {tipo_obra:Otra, numero_contrato:CO-K- 469-074F2018, contratista:PROYECTOS Y EDIFICACIONES, S.A. DE C.V., convocante:municipio de centro, monto:7151717.87, monto_modificado:71517 17.87}}	{meta1: (unidad_medida:Lote, Cuadrados, avance:1.0)}	{1081277/proyecto_INICI O, 1081277/proyecto_FIN ESO}	En Ejecu ción	Validado avances
TAB1717030095488 2	{meta1: (unidad_medida:Metros Cuadrados, meta:1.0, meda_modificada:1.0)}	1	{geo1: {cve_municipio:4, localidad:1, direccion: lon:-92.928055, lat:17.989166}}	11-09-2017	01-10-2017	1,669.38	1,669.38	1,669.38	1,669.38	1,669.38	{foto1: {tipo_obra:Otra, numero_contrato:CO-K- 917-098F2018, contratista:JORGE LUIS MORALES DAMAS, convocante:municipio de centro, monto:2550010.43, monto_modificado:25500 10.43}}	{meta1: (unidad_medida:Metros Cuadrados, avance:1.0)}	{1080871/proyecto_INICI ESO, 1080871/proyecto_FIN ESO}	En Ejecu ción	Validado avances
TAB1717040104282 2	{meta1: (unidad_medida:Lote, meda:1.0, meda_modificada:1.0)}	1	{geo1: {cve_municipio:4, localidad:1, direccion: lon:-92.928055, lat:17.989166}}	01-12-2017	01-03-2018	49,406,465.21	49,406,465.21	49,406,465.21	49,406,465.21	49,406,465.21	{foto1: {tipo_obra:Otra, numero_contrato:CO-K- 2744369.47, contratista:COMERCIAL ZADORA Y SERVICIOS DE INFRAESTRUCTURA INTEGRAL, S.A. DE C.V., convocante:municipio de centro, monto:2744369.47, monto_modificado:27443 69.47}}	{meta1: (unidad_medida:Lote, avance:1.0)}	{1178201/proyecto_INICI O, 1178201/proyecto_FIN, Ejecu ción ESO}	En Ejecu ción	Validado avances
TAB1717030095470 4	{meta1: (unidad_medida:Lote, meda:1.0, meda_modificada:1.0)}	1	{geo1: {cve_municipio:4, localidad:103, direccion: lon:-93.029493, lat:17.911466}}	11-09-2017	01-11-2017	1,205,669.21	1,205,669.21	1,205,669.21	1,205,669.21	1,205,669.21	{foto1: {tipo_obra:Otra, numero_contrato:CO-K- 1080655/proyecto_INICI O, 1080655/proyecto_FIN ESO, convocante:municipio de centro, monto:7151717.87, monto_modificado:71517 17.87}}	{meta1: (unidad_medida:Lote, avance:1.0)}	{1080655/proyecto_INICI O, 1081101/proyecto_FIN, Ejecu ción ESO}	En Ejecu ción	Validado avances
TAB1717030095430 7	{meta1: (unidad_medida:Metros Cuadrados, meta:1.0, meda_modificada:1.0)}	1	{geo1: {cve_municipio:4, localidad:1, direccion: lon:-92.928055, lat:17.989166}}	11-09-2017	01-11-2017	27,514.11	27,514.11	27,514.11	27,514.11	27,514.11	{foto1: {tipo_obra:Otra, numero_contrato:CO-K- 1080655/proyecto_INICI O, 1080655/proyecto_FIN ESO, convocante:municipio de centro, monto:2550010.43, monto_modificado:25500 10.43}}	{meta1: (unidad_medida:Metros Cuadrados, avance:1.0)}	{1080655/proyecto_INICI O, 1080655/proyecto_FIN, Ejecu ción ESO}	En Ejecu ción	Validado avances

Informe sobre el Ejercicio, Destino, y Resultados de los Recursos Federales Transmigrados
 Sistema de Seguimiento de los Recursos Federales Transmigrados
 MODULO: DESTINO DEL GASTO
 ENTIDAD: Tabasco
 PERIODO: Enero-Diciembre 2018

DETALLE PROYECTO																											
CICLO	TRIMESTRE	FOLIO	M. CICLO DE RECURSO	M. RAMO	M. MODALIDAD	M. PROGRAMA PRESUPUESTARIO	CATEGORIA	MONTO GLOBAL	FUENTES FINANCIAMIENTO	NOMBRE	ID. ENTIDAD RESPONSABLE	ENTIDAD RESPONSABLE	ID. MUNICIPIO RESPONSABLE														
2018	5	TAB1717030085478	201	23	U	135	Proyecto de inversión	2,000,000.00	(ft: febo_recurso2017, ramo23, modalidadU, tipo_recurso:FEDERALES (APORTACIONES, SUBSIDIOS Y CONVENIOS), monto:2000000.0, modificado:1693870.94)	K-210 K-527 Reconstrucción De Pavimento De Concreto Hidráulico (Bacheo), Guarniciones Y Banquetas En Calles Del Centro	27	Tabasco	Centro	Proyecto de inversión de Mantenimiento	Clasificación: Temporal	Subclasificación: Sin identificar	MUNICIPIO DE CENTRO	INSTITUCION EDUCATIVA	NUMERO PROYECTO	K-522	POBLACION BENEFICIARIA	MUJERES	0	HOMBRES	0	12,000	BENEFICIARIOS
2018	5	TAB1717030085474	201	23	U	135	Proyecto de inversión	421,021.00	(ft: febo_recurso2017, ramo23, modalidadU, tipo_recurso:FEDERALES (APORTACIONES, SUBSIDIOS Y CONVENIOS), monto:421021.0, modificado:359519.93)	K-217 K-517 Constitución De Guarniciones, Pavimentación De Concreto Hidráulico Y Remodelación De Pozos De Vista, Calle Sin Nombre Ra. Modelin Y Madero Del Municipio De Centro Tab.	27	Tabasco	Centro	Proyecto de inversión de Mantenimiento	Clasificación: Temporal	Subclasificación: Sin identificar	MUNICIPIO DE CENTRO	INSTITUCION EDUCATIVA	NUMERO PROYECTO	K-547	POBLACION BENEFICIARIA	MUJERES	0	HOMBRES	0	7,825	BENEFICIARIOS
2018	5	TAB17170300854895	201	23	U	135	Proyecto de inversión	4,379,000.00	(ft: febo_recurso2017, ramo23, modalidadU, tipo_recurso:FEDERALES (APORTACIONES, SUBSIDIOS Y CONVENIOS), monto:4379000.0, modificado:4338989.74)	K-227 K-585 Construcción De Casa De La Cultura En Chinitas San José	27	Tabasco	Centro	Proyecto de inversión de Infraestructura Económica	Clasificación: Cultura y turismo	Subclasificación: Sin identificar	MUNICIPIO DE CENTRO	INSTITUCION EDUCATIVA	NUMERO PROYECTO	K-586	POBLACION BENEFICIARIA	MUJERES	0	HOMBRES	0	13,882	BENEFICIARIOS
2018	5	TAB17170401042864	201	23	U	135	Proyecto de inversión	16,300,387.35	(ft: febo_recurso2017, ramo23, modalidadU, tipo_recurso:FEDERALES (APORTACIONES, SUBSIDIOS Y CONVENIOS), monto:16300387.35, modificado:1613420738E7)	K-232 K-601 Construcción De Albergue Cultural Del Barrio Sacat Cámara Etapa 2	27	Tabasco	Centro	Proyecto de inversión de Infraestructura Social	Clasificación: Urbanización	Subclasificación: Sin identificar	MUNICIPIO DE CENTRO	INSTITUCION EDUCATIVA	NUMERO PROYECTO	K-601	POBLACION BENEFICIARIA	MUJERES	0	HOMBRES	0	16,814	BENEFICIARIOS
2018	5	TAB17170300854681	201	23	U	135	Proyecto de inversión	570,412.09	(ft: febo_recurso2017, ramo23, modalidadU, tipo_recurso:FEDERALES (APORTACIONES, SUBSIDIOS Y CONVENIOS), monto:570412.09, modificado:553250.06)	K-226 K-574 Construcción De Albergue Social en Sanituario Con Valsor	27	Tabasco	Centro	Proyecto de inversión de Infraestructura Económica	Clasificación: Deporte	Subclasificación: Sin identificar	MUNICIPIO DE CENTRO	INSTITUCION EDUCATIVA	NUMERO PROYECTO	K-574	POBLACION BENEFICIARIA	MUJERES	0	HOMBRES	0	13,882	BENEFICIARIOS



Informe sobre el Ejercicio, Destino, y Resultados de los Recursos Federales Transferidos

Sistema de Seguimiento de los Recursos Federales Transferidos
 MODULO: DESTINO DEL GASTO
 ENTIDAD: Tabasco
 PERIODO: Cierre Definitivo 2018

FOLIO	METAS	DETALLE PROYECTO		AVANCE FINANCIERO						FOTOS	ESTATUS	FLUJO	
		TIPO_GEOGRAFICA	REFERENCIAS	FECHA_INICIO	FECHA_TERMINO	RECIBIDO	COMPROMETIDO	DEVENGADO	EJERCIDO				PAGADO
TAB1717030095457 8	{meta1: (unidad_medida:Metros Cuadrados,avances:1.0) meta_modificada:1.0}	1	{geo1:{cve_municipio:4, localidad:1,direccion: "Carretera Federal, lat:17.989166}}	11-09-2017	01-11-2017	739,012.11	739,012.11	739,012.11	739,012.11	739,012.11	{foto1:{tipo_obra:Obra, numero_contrato:CO-K- 517-0957/2018, contralista:JORGE LUIS MORALES DAMAS, convocante:municipio de carretera,2550019.43, importe_modificado:26590 10.43}}	Validado En Ejecucion avances	FLUJO
TAB1717030095473 4	{meta1: (unidad_medida:Metros Cuadrados,avances:1.0) meta_modificada:1.0}	1	{geo1:{cve_municipio:4, localidad:129,direccion: "Carretera Federal, lat:18.111117}}	11-09-2017	01-11-2017	41,387.18	41,387.18	41,387.18	41,387.18	41,387.18	{meta1: (unidad_medida:Metros Cuadrados,avances:1.0)}	Validado En Ejecucion avances	
TAB1717030095489 5	{meta1: (unidad_medida:Lote, avances:1.0, meta_modificada:1.0)}	1	{geo1:{cve_municipio:4, localidad:1,direccion: "Carretera Federal, lat:17.989166}}	11-09-2017	01-11-2017	2,958,453.93	2,958,453.93	2,958,453.93	2,958,453.93	2,958,453.93	{meta1: (unidad_medida:Lote, avances:1.0)}	Validado En Ejecucion avances	
TAB1717040104286 4	{meta1: (unidad_medida:Lote, avances:1.0, meta_modificada:1.0)}	1	{geo1:{cve_municipio:4, localidad:1,direccion: "Carretera Federal, lat:17.989166}}	20-10-2017	01-12-2017	8,800,062.20	8,800,062.20	8,800,062.20	8,800,062.20	8,800,062.20	{meta1: (unidad_medida:Lote, avances:1.0)}	Validado En Ejecucion avances	
TAB1717030095488 1	{meta1: (unidad_medida:Lote, avances:1.0, meta_modificada:1.0)}	1	{geo1:{cve_municipio:4, localidad:1,direccion: "Carretera Federal, lat:17.989166}}	11-09-2017	01-10-2017	553,250.06	553,250.06	553,250.06	553,250.06	553,250.06	{meta1: (unidad_medida:Lote, avances:1.0)}	Validado En Ejecucion avances	

Información de Ejecución, Detalle, y Resultados de los Recursos Federales Transferidos

Sistema de Seguimiento de los Recursos Federales Transferidos
 MODULO: DESTINO DEL GASTO
 ENTIDAD: Tabasco
 PERIODO: Clave Definitiva 2018

CICLO	TRIMESTRE	FOUO	M1 CICLO DE RECURSO	M1 RAMO	M1 MODALIDAD	M2 CICLO DE RECURSO	M2 RAMO	M2 MODALIDAD	M2 PROGRAMA PRESUPUESTARIO	CATEGORIA	MONTO GLOBAL APROBADO	FUENTES FINANCIERAS	NOMBRE	ID ENTIDAD RESPONSABLE	ENTIDAD RESPONSABLE	ID MUNICIPIO RESPONSABLE	MUNICIPIO RESPONSABLE	TIPO PROYECTO	CLASIFICACION	SUBCLASIFICACION	INSTITUCION EDUCATORA	NUMERO PROYECTO	POBLACION BENEFICIA	MUJERES	HOMBRES	BENEFICIARIOS
2018	5	TAB17170401042887	201 23 7	U	135					Proyecto de inversión	1,800,000.00	(ff1, f6da, recurso:2017, prog_prea:135, modalidad:U, tipo_recurso:FEDERALES (APORTACIONES, SUBSIDIOS Y CONVENIOS), modificado:1792688.677)	K-249 K-640 Construcción De Techarabe En Planta Cívica Del Crecyó Planial No. 14 En La Ranchería Dea Montes, En El Municipio De Centro	27	Tabasco	4	Centro	Proyecto de inversión de Infraestructura Social	Educatión	Sin identificar	MUNICIPIO DE CENTRO	K-640	N	0	0	1,909
2018	5	TAB17170300954645	201 23 7	U	135					Proyecto de inversión	1,000,000.00	(ff1, f6da, recurso:2017, prog_prea:135, modalidad:U, tipo_recurso:FEDERALES (APORTACIONES, SUBSIDIOS Y CONVENIOS), modificado:369132.468)	K-214 K-529 Construcción De Pavimento Hídrico, Cuarnónes Y Barandales En La Colonia Espajol	27	Tabasco	4	Centro	Programa de Inversión y Mantenimiento	Tránsito y Vialidad	Sin identificar	MUNICIPIO DE CENTRO	K-529	N	0	0	7,335
2018	5	TAB17170401042869	201 23 7	U	135					Proyecto de inversión	2,000,000.00	(ff1, f6da, recurso:2017, prog_prea:135, modalidad:U, tipo_recurso:FEDERALES (APORTACIONES, SUBSIDIOS Y CONVENIOS), modificado:165237.068)	K-242 K-624 Construcción De Pavimento Hídrico, Cuarnónes Y Barandales En Promoción De Anacleto Gimbal	27	Tabasco	4	Centro	Programa de Inversión y Mantenimiento	Tránsito y Vialidad	Sin identificar	MUNICIPIO DE CENTRO	K-624	N	0	0	6,900
2018	5	TAB17170401042908	201 23 7	U	135					Proyecto de inversión	465,762.00	(ff1, f6da, recurso:2017, prog_prea:135, modalidad:U, tipo_recurso:FEDERALES (APORTACIONES, SUBSIDIOS Y CONVENIOS), modificado:446092.368)	K-257 K-648 Rehabilitación De Techarabe En Casa De La Tierra Caliente Tabasco 2000, Municipio De Centro Tabasco.	27	Tabasco	4	Centro	Proyecto de Inversión de Infraestructura Gubernamental	Cultura y Turismo	Sin identificar	MUNICIPIO DE CENTRO	K-648	N	0	0	353,377
2018	5	TAB17170401042883	201 23 7	U	135					Proyecto de inversión	1,800,000.00	(ff1, f6da, recurso:2017, prog_prea:135, modalidad:U, tipo_recurso:FEDERALES (APORTACIONES, SUBSIDIOS Y CONVENIOS), modificado:1788037.777)	K-248 K-639 Construcción De Techarabe En El Caspyle Plante 11 Pob. Buena Vista Clave 27co0111, Del Municipio De Centro Tabasco.	27	Tabasco	4	Centro	Proyecto de Inversión de Infraestructura Social	Educatión	Sin identificar	MUNICIPIO DE CENTRO	K-639	N	0	0	3,055

Ministerio de Educación, Deportes y Recreación de los Recursos Federales Transferidos

Sistema de Seguimiento de los Recursos Federales Transferidos
 MODULO DESTINO DEL GASTO
 ENTIDAD Tabasco
 PERIODO: China Delimitario 2018

DETALLE PROYECTO		AVANCE FINANCIERO					AVANCES FISICOS		FOTOS	ESTATUS	FLUJO				
FOLIO	METAS	TIPO GERENCIAL	GERERENCIAS	FECHA INICIO	FECHA TERMINO	RECIBIDO	COMPROMETIDO	DEVENGADO	EJERCIDO	PAGADO	CONTRATOS	AVANCES FISICOS	FOTOS	ESTATUS	FLUJO
TABI1717040104288 7	(meta1: (unidad_medida:Lote, meta:1.0, meta_modificada:1.0))	1	(geo1:fove_municipio4, localidad:86, direccion: lon-92.82811, lat:17.989666)	26-12-2017	01-03-2018	1,792,889.67	1,792,889.67	1,792,889.67	1,792,889.67	1,792,889.67	(cto1: (ipo_obra:Obra, numero_contrato:CO-K- 489.0742/2018, contralista:PROYECTOS Y EDIFICACIONES, S.A. DE C.V., convocante:municipio de centro, monto:7151717.87, importe_modificado:71517 17.87))	(meta1: (unidad_medida:Lote, avances:1.0))	{1178155 proyecto_INICIO, 1178155 proyecto_FIN, 1178155 proyecto_PROCESO}	Terminado	Validado avances
TABI1717030095464 5	(meta1: (unidad_medida:Metros Cuadrados, meta:1.0, meta_modificada:1.0))	1	(geo1:fove_municipio4, localidad:1, direccion: lon-92.928055, lat:17.989168)	11-09-2017	01-11-2017	969,132.86	969,132.86	969,132.86	969,132.86	969,132.86	(cto1: (ipo_obra:Obra, numero_contrato:CO-K- 510.0742/2018, contralista:JORGE LUIS MORALES DAMAS, convocante:municipio de centro, monto:2550010.43, importe_modificado:25500 10.43))	(meta1: (unidad_medida:Metros Cuadrados, avances:1.0))	{1181041 proyecto_PROCESO, 1181041 proyecto_FIN, 1181041 proyecto_INICIO}	Terminado	Validado avances
TABI1717040104288 9	(meta1: (unidad_medida:Metros Cuadrados, meta:1.0, meta_modificada:1.0))	1	(geo1:fove_municipio4, localidad:1, direccion: lon-92.928055, lat:17.989168)	01-12-2017	01-01-2018	1,952,327.06	1,952,327.06	1,952,327.06	1,952,327.06	1,952,327.06	(cto1: (ipo_obra:Obra, numero_contrato:CO-K- 510.0742/2018, contralista:JORGE LUIS MORALES DAMAS, convocante:municipio de centro, monto:2550010.43, importe_modificado:25500 10.43))	(meta1: (unidad_medida:Metros Cuadrados, avances:1.0))	{1178134 proyecto_PROCESO, 1178134 proyecto_FIN, 1178134 proyecto_INICIO}	Terminado	Validado avances
TABI1717040104290 9	(meta1: (unidad_medida:Metros Cuadrados, meta:1.0, meta_modificada:1.0))	1	(geo1:fove_municipio4, localidad:1, direccion: lon-92.928055, lat:17.989168)	01-12-2017	01-12-2017	490,992.36	490,992.36	490,992.36	490,992.36	490,992.36	(cto1: (ipo_obra:Obra, numero_contrato:CO-K- 510.0742/2018, contralista:URBANIZACI N Y DESARROLLO DEL SURESTE, S.A. DE C.V., convocante:municipio de centro, monto:627950.98, importe_modificado:62795 0.98))	(meta1: (unidad_medida:Metros Cuadrados, avances:1.0))	{1178184 proyecto_PROCESO, 1178184 proyecto_FIN, 1178184 proyecto_INICIO}	Terminado	Validado avances
TABI1717040104288 3	(meta1: (unidad_medida:Lote, meta:1.0, meta_modificada:1.0))	1	(geo1:fove_municipio4, localidad:61, direccion: lon-92.749722, lat:18.144168)	26-12-2017	01-03-2018	1,788,037.77	1,788,037.77	1,788,037.77	1,788,037.77	1,788,037.77	(cto1: (ipo_obra:Obra, numero_contrato:CO-K- 489.0742/2018, contralista:PROYECTOS Y EDIFICACIONES, S.A. DE C.V., convocante:municipio de centro, monto:7151717.87, importe_modificado:71517 17.87))	(meta1: (unidad_medida:Lote, avances:1.0))	{1178149 proyecto_INICIO, 1178149 proyecto_FIN, 1178149 proyecto_PROCESO}	Terminado	Validado avances

Informe sobre el Ejercicio, Cumplimiento y Destino de los Recursos Federales Transferidos

Sistema de Seguimiento de los Recursos Federales Transferidos
 MODULO DESTINO DEL GASTO
 ENTIDAD Tabasco
 PERIODO Cierre Definitivo 2018

DETALLE PROYECTO																									
CICLO	TRIMESTRE	FOLIO	TIPO CICLO DE RECURSO	TIPO RAMO	TIPO MODALIDAD	TIPO PROGRAMATICO PRESUPUESTARIO	CATEGORIA	MONTO GLOBAL APROBADO	FUENTES FINANCIAMIENTO	NOMBRE	ID ENTIDAD RESPONSABLE	ID ENTIDAD RESPONSABLE													
2018	5	TAB1770401042890	201 23 7	U	135	7	Proyecto de inversión	1,200,000.00	(FI: (global_recurso:2017, ramo:23, modalidad:U, tipo_recurso:FEDERALES (APORTACIONES, SUBSIDIOS Y CONVENIOS), monto:1200000.0, modificador:1184046.8))	K-520 K-641 Construcción De Tabasqueño, Cobahala Planta No. 24 Del Frasco. Parilla II, Municipio De Centro, Tabasco.	27	Tabasco	4	Centro	Municipio De Centro	Proyecto de Inversión en Infraestructura Social	Educación	Sin identificar	MUNICIPIO DE CENTRO	K-641	N	0	0	0	10,987
2018	5	TAB1770401042895	201 23 7	U	135	7	Proyecto de inversión	1,200,000.00	(FI: (global_recurso:2017, ramo:23, modalidad:U, tipo_recurso:FEDERALES (APORTACIONES, SUBSIDIOS Y CONVENIOS), monto:1200000.0, modificador:118925.58))	K-351 K-642 Construcción De Tabasqueño, Rancho La Lina, Municipio De Centro, Tabasco.	27	Tabasco	4	Centro	Municipio De Centro	Proyecto de Inversión en Infraestructura Social	Educación	Sin identificar	MUNICIPIO DE CENTRO	K-642	N	0	0	0	5,638
2018	5	TAB1770401042906	201 23 7	U	135	7	Proyecto de inversión	1,200,000.00	(FI: (global_recurso:2017, ramo:23, modalidad:U, tipo_recurso:FEDERALES (APORTACIONES, SUBSIDIOS Y CONVENIOS), monto:1200000.0, modificador:1184705.8))	K-253 K-644 Construcción De Tabasqueño, La Villa Tamile De Las Sabas En El Municipio De Centro Tabasco.	27	Tabasco	4	Centro	Municipio De Centro	Proyecto de Inversión en Infraestructura Social	Urbanización	Sin identificar	MUNICIPIO DE CENTRO	K-644	N	0	0	0	8,824
2018	5	TAB1770308954719	201 23 7	U	135	7	Proyecto de inversión	2,291,547.82	(FI: (global_recurso:2017, ramo:23, modalidad:U, tipo_recurso:FEDERALES (APORTACIONES, SUBSIDIOS Y CONVENIOS), monto:2291547.82, modificador:2201875.83))	K-216 K-545 Construcción De Cancha De Fútbol Municipal Con Pasos Suridos En La Colonia Indeco.	27	Tabasco	4	Centro	Municipio De Centro	Proyecto de Inversión en Infraestructura Económica	Deporte	Sin identificar	MUNICIPIO DE CENTRO	K-545	N	0	0	0	20,913
2018	5	TAB1770401042866	201 23 7	U	135	7	Proyecto de inversión	1,733,216.04	(FI: (global_recurso:2017, ramo:23, modalidad:U, tipo_recurso:FEDERALES (APORTACIONES, SUBSIDIOS Y CONVENIOS), monto:1733216.04, modificador:1680442.69))	K-235 K-613 Reconstrucción De Tramo Del Camino Municipal Huandante De Velidad Por Colapso De Tubería Existente En Calle Ejido Torno Largo	27	Tabasco	4	Centro	Municipio De Centro	Programa de Inversión en Infraestructura Social	Agua y saneamiento	Sin identificar	MUNICIPIO DE CENTRO	K-613	N	0	0	0	330



Informe sobre el Estado, Destino y Resultados de los Recursos Federales Transferidos

Sistema de Seguimiento de los Recursos Federales Transferidos
 MODULO: DESTINO DEL GASTO
 ENTIDAD: Tabasco
 PERIODO: Enero-Diciembre 2018

FOLIO	METAS	DETALLE PROYECTO		FECHA_MICIO	FECHA_TERMINO	AVANCE FINANCIERO						CONTRATOS	AVANCES_FISCOS	FOTOS	ESTATUS	FLUJO
		TIPO	GEOPREFERENCIA			COMPROMETIDO	DEVENGADO	EJERCIDO	PAGADO							
TAB177040104283 0	{meta1: (unidad_medida:Lote, meta:1.0, meta_modificada:1.0)}	1	{geo1: {cve_municipio:4, localidad:264, direccion: lat:17.875553}}	26-12-2017	01-03-2018	1,194,045.80	1,194,045.80	1,194,045.80	1,194,045.80	1,194,045.80	1,194,045.80	{ciclo1: {ipo_obra:Obra, numero_contrato:CO-K- 469-0747/2018, Y EDIFICACIONES, S.A. DE C.V., convocante:municipio de centro, monto:7151717.87, modificado:71517 17.87}}	{meta1: (unidad_medida:Lote, avance:1.0)}	(1178158/proyecto_INICI O, 1178158/proyecto_FIN, 1178158/proyecto_PROCC ESO)	Termino do	Validado avances
TAB177040104283 3	{meta1: (unidad_medida:Lote, meta:1.0, meta_modificada:1.0)}	1	{geo1: {cve_municipio:4, localidad:206, direccion: lon:-92.923888, lat:17.910553}}	26-12-2017	01-03-2018	1,189,925.55	1,189,925.55	1,189,925.55	1,189,925.55	1,189,925.55	1,189,925.55	{ciclo1: {ipo_obra:Obra, numero_contrato:CO-K- 469-0747/2018, Y EDIFICACIONES, S.A. DE C.V., convocante:municipio de centro, monto:7151717.87, modificado:71517 17.87}}	{meta1: (unidad_medida:Lote, avance:1.0)}	(1178163/proyecto_INICI O, 1178163/proyecto_FIN, 1178163/proyecto_PROCC ESO)	Termino do	Validado avances
TAB177040104290 6	{meta1: (unidad_medida:Lote, meta:1.0, meta_modificada:1.0)}	1	{geo1: {cve_municipio:4, localidad:183, direccion: lon:-92.763388, lat:18.161666}}	26-12-2017	01-03-2018	1,184,705.80	1,184,705.80	1,184,705.80	1,184,705.80	1,184,705.80	1,184,705.80	{ciclo1: {ipo_obra:Obra, numero_contrato:CO-K- 469-0747/2018, Y EDIFICACIONES, S.A. DE C.V., convocante:municipio de centro, monto:7151717.87, modificado:71517 17.87}}	{meta1: (unidad_medida:Lote, avance:1.0)}	(1178174/proyecto_INICI O, 1178174/proyecto_FIN, 1178174/proyecto_PROCC ESO)	Termino do	Validado avances
TAB177030085471 9	{meta1: (unidad_medida:Lote, meta:1.0, meta_modificada:1.0)}	1	{geo1: {cve_municipio:4, localidad:1, direccion: lon-92.628055, lat:17.889166}}	11-09-2017	01-11-2017	2,207,875.83	2,207,875.83	2,207,875.83	2,207,875.83	2,207,875.83	2,207,875.83	{ciclo1: {ipo_obra:Obra, numero_contrato:CO-K- 469-0747/2018, Y EDIFICACIONES, S.A. DE C.V., convocante:municipio de centro, monto:7151717.87, modificado:71517 17.87}}	{meta1: (unidad_medida:Lote, avance:1.0)}	{081117/proyecto_INICI O, 081117/proyecto_FIN, 108117/proyecto_PROCC ESO}	Termino do	Validado avances
TAB177040104286 6	{meta1: (unidad_medida:Lote, meta:1.0, meta_modificada:1.0)}	1	{geo1: {cve_municipio:4, localidad:1, direccion: lon-92.928055, lat:17.889166}}	03-11-2017	01-12-2017	1,680,442.69	1,680,442.69	1,680,442.69	1,680,442.69	1,680,442.69	1,680,442.69	{ciclo1: {ipo_obra:Obra, numero_contrato:CO-K- 469-0747/2018, Y EDIFICACIONES, S.A. DE C.V., convocante:municipio de centro, monto:7151717.87, modificado:71517 17.87}}	{meta1: (unidad_medida:Lote, avance:1.0)}	{1178131/proyecto_INICI O, 1178131/proyecto_FIN, 1178131/proyecto_PROCC ESO}	Termino do	Validado avances

Informe sobre el Ejercicio, Destino y Situación de los Recursos Federales Transferidos

Sistema de Seguimiento de los Recursos Federales Transferidos
 MODULO: DESTINO DEL GASTO
 ENTIDAD: Tabasco
 PERIODO: Cierre Definitivo 2018

DETALLE PROYECTO																									
CICLO	TRIMESTRE	FOLIO	#1 CICLO DE RECURSO	#1 MODALIDAD	#1 PROGRAMA PRESUPUESTARIO	#2 CICLO DE RECURSO	#2 MODALIDAD	#2 PROGRAMA PRESUPUESTARIO	CATEGORIA	MONTO GLOBAL APROBADO	FUENTES FINANCIAMIENTO	NOMBRE	ID ENTIDAD RESPONSABLE	ID MUNICIPIO RESPONSABLE	ID MUNICIPIO RESPONSABLE	TIPO DE PROGRAMA	CLASIFICACION	SUBCLASIFICACION	INSTITUCION EJECUTORA	NUMERO PROYECTO	POBLACION BENEFICIARIA	MUJERES	HOMBRES	BENEFICIARIOS	
2018	5	TAB1717001042878	201 23 U 7	135					Proyecto de inversión	5,565,000.00	(ft: (cdo_recurso:2017, ramo:23, modalidad:U, prog_pres:135, FEDERALES (APORTACIONES, SUBSIDIOS Y CONVENIOS), monto:5055000.0, modificado:5044148.13)	K-247 K-638 Const De Parque Recreativo Con Jardines Tropicales, Areas De Juegos Infantiles, Area Recreativas, Canchas De Usos Múltiples, Area Verde, Ejercitadores Y Alumbrado Pub En Ra Miguel Hidalgo	27	Tabasco	4	Centro	Proyecto de inversión de Infraestructura Social	Deporte	Sin identificar	MUNICIPIO DE CENTRO	K-638	N	0	0	26,966
2018	5	TAB1717001042872	201 23 U 7	135					Proyecto de inversión	620,000.00	(ft: (cdo_recurso:2017, ramo:23, modalidad:U, prog_pres:135, FEDERALES (APORTACIONES, SUBSIDIOS Y CONVENIOS), monto:620000.0, modificado:606058.07)	K-245 K-638 Construcción De Área Recreativa Y Rehabilitación De Jardines Infantiles, Canchas De Juegos Infantiles, Area Recreativas, Canchas De Usos Múltiples, Area Verde, Ejercitadores Y Alumbrado Pub En Ra Miguel Hidalgo	27	Tabasco	4	Centro	Proyecto de inversión de Infraestructura Social	Educación	Sin identificar	MUNICIPIO DE CENTRO	K-638	N	0	0	150
2018	5	TAB1717001042903	201 23 U 7	135					Proyecto de inversión	1,800,000.00	(ft: (cdo_recurso:2017, ramo:23, modalidad:U, prog_pres:135, FEDERALES (APORTACIONES, SUBSIDIOS Y CONVENIOS), monto:1800000.0, modificado:1737322.86)	K-252 K-643 Construcción De Cancha Con Techumbre En Este, Pirm. Nercato Mendona Clave 274j0814k, Pirm. Nercato Mendona Clave 274j0814k, Pirm. Nercato Mendona Clave 274j0814k, De Centro Tabasco.	27	Tabasco	4	Centro	Proyecto de inversión de Infraestructura Social	Educación	Sin identificar	MUNICIPIO DE CENTRO	K-643	N	0	0	1,460
2018	5	TAB1717000954576	201 23 U 7	135					Proyecto de inversión	512,384.76	(ft: (cdo_recurso:2017, ramo:23, modalidad:U, prog_pres:135, FEDERALES (APORTACIONES, SUBSIDIOS Y CONVENIOS), monto:512384.76, modificado:502659.79)	K-209 K-621 Reconstrucción De Pavimento De Concreto Asfáltico (Baldes) En La Col. Espago II	27	Tabasco	4	Centro	Programa de inversión de Mantenimiento	Transportes y vialidad	Sin identificar	MUNICIPIO DE CENTRO	K-621	N	0	0	5,000
2018	5	TAB1717000954526	201 23 U 7	135					Proyecto de inversión	503,669.34	(ft: (cdo_recurso:2017, ramo:23, modalidad:U, prog_pres:135, FEDERALES (APORTACIONES, SUBSIDIOS Y CONVENIOS), monto:503669.34, modificado:500403.72)	K-213 K-524 Reconstrucción De Pavimento Hídrico, (Calle) En La Colonia Infonant Ciudad Industrial.	27	Tabasco	4	Centro	Programa de inversión de Mantenimiento	Transportes y vialidad	Sin identificar	MUNICIPIO DE CENTRO	K-524	N	0	0	5,231

Información sobre el Ejercicio, Desembolso, y Resultados de los Recursos Federales Transferidos


Sistema de Seguimiento de los Recursos Federales Transferidos
 MODULO: DESTINO DEL GASTO
 ENTIDAD: Tabasco
 PERIODO: Última Delimitivo 2018

FOLIO	METAS	DETALLE PROYECTO			AVANCE FINANCIERO						CONTRATOS	AVANCES FISICOS	FOTOS	ESTATUS	FLUJO	
		TIPO	COORDINACION	FECHA INICIO	FECHA TERMINO	RECAUDADO	COMPROMETIDO	DEVENGADO	ERRODO	PAGADO						
TAB1717040104287 8	[meta1: (unidad_medida:Lote, meta:1.0, meta_modificador:1.0)]	1	[Geo1:(cve_municipio:4, localidad:1, direccion:,, lon:-92.928085, lat:17.989166)]	26-12-2017	01-04-2018	6,544,148.13	6,544,148.13	6,544,148.13	6,544,148.13	6,544,148.13	6,544,148.13	[meta1: (unidad_medida:Lote, avance:1.0)]	(1178143/proyecto_INICIO, O,1178143/proyecto_FIN, 1178143/proyecto_PROCESO)	CARPETA_FOTOS	Termina do	Validado avances
TAB1717040104287 2	[meta1: (unidad_medida:Lote, meta:1.0, meta_modificador:1.0)]	1	[Geo1:(cve_municipio:4, localidad:1, direccion:,, lon:-92.928085, lat:17.989166)]	26-12-2017	01-01-2018	608,056.07	608,056.07	608,056.07	608,056.07	608,056.07	608,056.07	[meta1: (unidad_medida:Lote, avance:1.0)]	(1178137/proyecto_INICIO, O,1178137/proyecto_FIN, 1178137/proyecto_PROCESO)		Termina do	Validado avances
TAB1717040104290 3	[meta1: (unidad_medida:Lote, meta:1.0, meta_modificador:1.0)]	1	[Geo1:(cve_municipio:4, localidad:174, direccion:,, lon:-92.928532, lat:17.827016)]	26-12-2017	01-03-2018	1,737,322.86	1,737,322.86	1,737,322.86	1,737,322.86	1,737,322.86	1,737,322.86	[meta1: (unidad_medida:Lote, avance:1.0)]	(1178171/proyecto_INICIO, O,1178171/proyecto_FIN, 1178171/proyecto_PROCESO)		Termina do	Validado avances
TAB1717030055467 6	[meta1: (unidad_medida:Metros Cuadrados, meta:1.0, meta_modificador:1.0)]	1	[Geo1:(cve_municipio:4, localidad:1, direccion:,, lon:-92.928085, lat:17.989166)]	11-09-2017	01-11-2017	502,659.75	502,659.75	502,659.75	502,659.75	502,659.75	502,659.75	[meta1: (unidad_medida:Metros Cuadrados, avance:1.0)]	(1080966/proyecto_INICIO, O,1080966/proyecto_FIN, 1080966/proyecto_PROCESO)		Termina do	Validado avances
TAB1717030055462 6	[meta1: (unidad_medida:Metros Cuadrados, meta:1.0, meta_modificador:1.0)]	1	[Geo1:(cve_municipio:4, localidad:1, direccion:,, lon:-92.928085, lat:17.989166)]	11-09-2017	01-11-2017	500,403.72	500,403.72	500,403.72	500,403.72	500,403.72	500,403.72	[meta1: (unidad_medida:Metros Cuadrados, avance:1.0)]	(1081018/proyecto_INICIO, O,1081018/proyecto_FIN, 1081018/proyecto_PROCESO)		Termina do	Validado avances

Informe sobre el Ejercicio, Deslindes, Y Resultados de los Recursos Federales Transferidos

Sistema de Seguimiento de los Recursos Federales Transferidos
 MODULO: DESTINO DEL GASTO
 ENTIDAD: Tabasco
 PERIODO: Cierre Definitivo 2018

CICLO	TRIMESTRE	POLO	M1 CICLO DE RECUBRIMIENTO	M1 RAMO	M1 MODALIDAD	M2 CICLO DE RECUBRIMIENTO	M2 RAMO	M2 MODALIDAD	CATEGORIA	MONTO GLOBAL APROBADO	FINANCIAMIENTO	NOMBRE	ID. RESPONSABLE	ENTIDAD RESPONSABLE	ID. MUNICIPIO RESPONSABLE	MUNICIPIO RESPONSABLE	TPO. PROGRAMA RESPONSABLE	CLASIFICACION	SUBCLASIFICACION	INSTITUCION ELECTORA	NUMERO PROYECTO	POBLACION BENEFICIARIA	MUJERES	HOMBRES	BENEFICIARIOS
2018	5	TAB17170401042875	201 23 7	U	135	201 23 7	U	135	Proyecto de Inversión	1,200,000.00	ff1; (Gedo, recurso:2017, ramo:23, modalidad:U, prog_pres:135, tipo_recurso:FEDERALES, SUSIDIOS Y CONVENIOS), monto:1200000.0, modificado:1193817.16)	K-246 K-637 Construcción De Techumbre En La Esc. Prim. Alfonso Caparoso Zona 04 Clave 47990128X Ubicada En Fracc. Lilia Esther En El Municipio De Centro	Tabasco	4	Centro	Proyecto de Inversión de Infraestructura Social	Educación	Sin identificar	MUNICIPIO DE CENTRO	K-637	N	0	0	536	
2018	5	TAB17170401042907	201 23 7	U	135	201 23 7	U	135	Proyecto de Inversión	1,800,000.00	ff1; (Gedo, recurso:2017, ramo:23, modalidad:U, prog_pres:135, tipo_recurso:FEDERALES, SUSIDIOS Y CONVENIOS), monto:1800000.0, modificado:1890516.08)	K-254 K-645 Construcción De Techumbre En Cancha De Usos Múltiples En El Fracc. La Lomas 2016 Municipio De Centro Tabasco	Tabasco	4	Centro	Proyecto de Inversión de Infraestructura Social	Deporte	Sin identificar	MUNICIPIO DE CENTRO	K-645	N	0	0	18,312	
2018	5	TAB17170100834412	201 33 1 7	5	1	201 33 1 7	5	1	Proyecto de Inversión	8,203,222.86	ff1; (Gedo, recurso:2017, ramo:33, modalidad:U, prog_pres:5, tipo_recurso:FEDERALES, SUSIDIOS Y CONVENIOS), monto:8203222.86, modificado:7757266.42)	K-173 Imagen Urbana En Diferentes Calles, Avenidas Y Villas Del Municipio De Centro	Tabasco	4	Centro	Programa de Inversión de Mantenimiento	Tránsito y Vialidad	Sin identificar	MUNICIPIO DE CENTRO	K-173	N	0	0	640,359	
2018	5	TAB17170200861692	201 33 1 7	5	1	201 33 1 7	5	1	Proyecto de Inversión	161,847.96	ff1; (Gedo, recurso:2017, ramo:33, modalidad:U, prog_pres:5, tipo_recurso:FEDERALES, SUSIDIOS Y CONVENIOS), monto:161847.96, modificado:161548.44)	K-388 Rehabilitación Del Área Verde Del Acceso A La Cobana Espejo II	Tabasco	4	Centro	Programa de Inversión de Mantenimiento	Urbanización	Sin identificar	MUNICIPIO DE CENTRO	K-388	N	0	0	4,686	



LIC. EVARISTO HERNÁNDEZ CRUZ
 PRESIDENTE MUNICIPAL
 TITULAR DE SFRT

LIC. LUISA IRENE GUTIÉRREZ MOSQUEDA
 DIRECTORA DE PROGRAMACIÓN
 ENLACE DEL SFRT

LIC. MIGUEL PÉREZ LEÓN
 SUBDIRECTOR DE POLÍTICA PRESUPUESTAL
 SUBENLACE DEL SFRT


H. AYUNTAMIENTO CONSTITUCIONAL
 DE CENTRO 2018 - 2021
PRESIDENCIA MUNICIPAL

Informe sobre el Ejercicio Presupuestal y Resúmenes de los Recursos Federales Transferidos


Sistema de Seguimiento de los Recursos Federales Transferidos
 MODULO: DESTINO DEL GASTO
 ENTIDAD: Tabasco
 PERIODO: Oetra Definitivo 2018

FOLIO	METAS	DETALLE PROYECTO		FECHA INICIO	FECHA TERMINO	AVANCE FINANCIERO						ESTATUS	FOTOS	ESTATUS	FLUJO	
		TIPO	GEORREFERENCIA			RECAUDADO	COMPROMETIDO	DEVENGADO	EFECTUADO	PAGADO	CONTRATOS					AVANCES FISICOS
TAB1717040104287 5	{metas: {unidad_medida:Lote, meta:1.0, meta_modificada:1.0}}	1	{geo: {leve_municipio:4, direccion:"", lon:-92.5204955, lat:17.9891669}}	26-12-2017	01-03-2018	1,193,817.16	1,193,817.16	1,193,817.16	1,193,817.16	1,193,817.16	1,193,817.16	1,193,817.16	{metas: {unidad_medida:Lote, avance:1.0}}	CARPETA_FOTOS	Terminado	Validado avances
TAB1717040104290 7	{metas: {unidad_medida:Lote, meta:1.0, meta_modificada:1.0}}	1	{geo: {leve_municipio:4, direccion:"", lon:-92.5204955, lat:18.1355553}}	26-12-2017	01-03-2018	1,696,516.08	1,696,516.08	1,696,516.08	1,696,516.08	1,696,516.08	1,696,516.08	1,696,516.08	{metas: {unidad_medida:Lote, avance:1.0}}	{178175proyecto_INICIO_1178175proyecto_FIN_1178175proyecto_PROCESO}	Terminado	Validado avances
TAB1717040283441 2	{metas: {unidad_medida:Lote, meta:1.0, meta_modificada:1.0}}	1	{geo: {leve_municipio:4, direccion:"", lon:-92.5204955, lat:17.9891669}}	01-01-2017	31-12-2017	6,003,301.44	6,003,301.44	6,003,301.44	6,003,301.44	6,003,301.44	6,003,301.44	6,003,301.44	{metas: {unidad_medida:Lote, meta:1.0, meta_modificada:1.0}}	{842125proyecto_FIN_842125proyecto_PROCESO}	En Ejecución	Validado avances
TAB1717020086169 2	{metas: {unidad_medida:Lote, meta:1.0, meta_modificada:1.0}}	1	{geo: {leve_municipio:4, direccion:"", lon:-92.5204955, lat:17.9891669}}	19-04-2017	11-08-2017	141,707.94	141,707.94	141,707.94	141,707.94	141,707.94	141,707.94	141,707.94	{metas: {unidad_medida:Lote, avance:1.0}}	{891565proyecto_INICIO_891565proyecto_FIN_891565proyecto_PROCESO}	En Ejecución	Validado avances


LIC. EVARISTO HERNÁNDEZ CRUZ
 PRESIDENTE MUNICIPAL
 TITULAR DE SFRT



LIC. LUISA IRENE GUTIÉRREZ MOSQUEDA
 DIRECTORA DE PROGRAMACIÓN
 ENLACE DEL SFRT



LIC. MIGUEL PÉREZ LEÓN
 SUBDIRECTOR DE POLÍTICA PRESUPUESTAL
 SUBENLACE DEL SFRT



H. AYUNTAMIENTO CONSTITUCIONAL
 DE CENTRO 2018 - 2021
PRESIDENCIA MUNICIPAL



Indicadores de Estructura, Calidad y Satisfacción de las Naciones Federales y Territoriales

Sistema de Seguimiento de los Recursos Federales
 MODULO: INDICADORES
 ENTIDAD: TABASCO
 PERIODO: Centro, Diciembre 2018

Ciclo	Periodo	Trimestre	Entidad Federativa	Municipio	Ramo	Unidad	Programa Presupuestario	Número del Programa Presupuestario	Grupo Funcional	Fuente	Subvención	Actividad Institucional	Clave del Indicador	Nombre del Indicador
2018	5	5	Tabasco	Centro	33 - Aportaciones Federales para Entidades Federativas y Municipios	416 - Dirección General de Programación y Presupuesto A	1004	FAIS Municipal y de las Demarcaciones Territoriales del Distrito Federal	2 - Desarrollo Social	2 - Vivienda y Servicios a la Comunidad	7 - Desarrollo Regional	6 - Fondo de Aportaciones para la Infraestructura Social	133336	Porcentaje de otros proyectos registrados en la MDS
2018	5	5	Tabasco	Centro	33 - Aportaciones Federales para Entidades Federativas y Municipios	416 - Dirección General de Programación y Presupuesto A	1004	FAIS Municipal y de las Demarcaciones Territoriales del Distrito Federal	2 - Desarrollo Social	2 - Vivienda y Servicios a la Comunidad	7 - Desarrollo Regional	6 - Fondo de Aportaciones para la Infraestructura Social	132116	Porcentaje de proyectos Complementarios registrados en la MDS
2018	5	5	Tabasco	Centro	33 - Aportaciones Federales para Entidades Federativas y Municipios	416 - Dirección General de Programación y Presupuesto A	1004	FAIS Municipal y de las Demarcaciones Territoriales del Distrito Federal	2 - Desarrollo Social	2 - Vivienda y Servicios a la Comunidad	7 - Desarrollo Regional	6 - Fondo de Aportaciones para la Infraestructura Social	132381	Porcentaje de proyectos de contribución directa registrados en la MDS
2018	5	5	Tabasco	Centro	33 - Aportaciones Federales para Entidades Federativas y Municipios	416 - Dirección General de Programación y Presupuesto A	1005	FORTAMUN	2 - Desarrollo Social	2 - Vivienda y Servicios a la Comunidad	7 - Desarrollo Regional	6 - Fondo de Aportaciones para el Fortalecimiento de los Municipios y de las Demarcaciones Territoriales del Distrito Federal	134226	Índice de Aplicación Prioritaria de Recursos

Nombre del Proyecto: Desarrollo de Recursos Humanos y Capacitación

Sistema de Seguimiento de los Recursos Financieros Transferidos
 MODULO: INDICADORES
 ENTIDAD: Banco
 PERIODO: Cuarto Bimestre 2016

Programa Presupuestario	Definición del Indicador	Método de Cálculo	Nivel del Indicador	Frecuencia de Medición	Unidad de Medida	Tipo	Dimensión del Indicador	Sentido	Meta programada	Justificación	Meta Modificada	Justificación	Realizado en el Periodo	Avance (%)	Rigo
1004	Permite conocer el número de otros proyectos (proyectos PRODIM, proyectos de Gastos Indirectos y Proyectos Especiales) registrados en la MIDS para su ejecución durante el año. La clasificación de proyectos Complementarios puede ser consultada en el Catálogo FAIS 2016. Todo el Complementario puede considerarse como proyecto especial.	$(\text{Sumatoria de otros proyectos registrados en la MIDS al trimestre} / \text{Sumatoria de proyectos totales registrados en la MIDS al trimestre correspondiente}) * 100$	Actividad	Trimestral	Porcentaje	Gestión	Eficacia	Descendente	0		0		0	100	Validado
1004	Permite conocer el número de proyectos clasificados como complementarios en el Catálogo FAIS (educación, urbanización, infraestructura productiva, saneamiento) y que han sido registrados en la MIDS para su ejecución durante el año. La clasificación de proyectos Complementarios puede ser consultada en el Catálogo FAIS 2016.	$(\text{Sumatoria de proyectos complementarios registrados en la MIDS al trimestre} / \text{Sumatoria de proyectos totales registrados en la MIDS al trimestre correspondiente}) * 100$	Actividad	Trimestral	Porcentaje	Gestión	Eficacia	Descendente	20		20		20	100	Validado
1004	Permite conocer la proporción de proyectos clasificados como de contribución directa en el Catálogo FAIS (proyectos de servicios básicos, calidad y espacios de la vivienda, salud, educación y alimentación) respecto del total de proyectos que han sido registrados en la MIDS para su ejecución durante el año. La clasificación de proyectos Directos puede ser consultada en el Catálogo FAIS 2016.	$(\text{Sumatoria de proyectos de contribución directa registrados en la MIDS al trimestre} / \text{Sumatoria de proyectos totales registrados en la MIDS al trimestre correspondiente}) * 100$	Actividad	Trimestral	Porcentaje	Gestión	Eficacia	Ascendente	80		80		80	100	Validado
1005	Mide la aplicación prioritaria de recursos del fondo, conforme a lo dispuesto en la Ley de Coordinación Fiscal (LCF) y de acuerdo con el gasto que representa mayores riesgos para la población, basándose en la expectativa de resultados en el gasto para los distritos prioritarios establecidos en la LCF. El gasto relevante identificado por los municipios. El Estado Ejecutado en Obligaciones Financieras incluye servicio de la deuda, (amortización más intereses) y gasto devengado no pagado, corriente o de capital, y servicios personales de personal que presta en los sectores de educación, salud y seguridad pública, vivienda, medicina, saneamiento.	$(\text{Gasto Ejecutado en Obligaciones Financieras} + \text{Gasto ejercido en Pago por Cuenta} + \text{Gasto ejercido en Seguridad Pública} + \text{Gasto ejercido en Inversión}) / (\text{Gasto total ejercido del FORTAMUN DF}) * 100$	Fin	Anual	Porcentaje	Estratégico	Eficacia	Ascendente	34.2		34.2		34.2	100	Validado

Informe sobre el Ejercicio, Destinos y Resalvaciones de los Recursos Federales Transferidos

Sistema de Seguimiento de los Recursos Federales Transferidos
 MUNICIPIO: Tabasco
 ENTIDAD: Tabasco
 PERIODO: Cuarto Definitivo 2018

Ciclo	Periodo	Entidad Federativa	Municipio	Ramo	Unidad	Programa Presupuestario	Nombre del Programa Presupuestario	Grupo Funcional	Función	Subvención	Actividad Institucional	Código del Indicador	Nombre del Indicador
2018	5	Tabasco	Centro	33 - Aportaciones Federales para Entidades Federativas y Municipios	416 - Dirección General de Programación y Presupuesto A.	1005	FORTAMUN	2 - Desarrollo Social	2 - Vivienda y Servicios a la Comunidad	7 - Desarrollo Regional	6 - Fondo de Aportaciones para el Fortalecimiento de los Municipios y Demarcaciones Territoriales del Distrito Federal	133651	Índice de Dependencia Financiera
2018	5	Tabasco	Centro	33 - Aportaciones Federales para Entidades Federativas y Municipios	416 - Dirección General de Programación y Presupuesto A.	1005	FORTAMUN	2 - Desarrollo Social	2 - Vivienda y Servicios a la Comunidad	7 - Desarrollo Regional	6 - Fondo de Aportaciones para el Fortalecimiento de los Municipios y Demarcaciones Territoriales del Distrito Federal	132702	Índice en el Ejercicio de Recursos
2018	5	Tabasco	Centro	33 - Aportaciones Federales para Entidades Federativas y Municipios	416 - Dirección General de Programación y Presupuesto A.	1005	FORTAMUN	2 - Desarrollo Social	2 - Vivienda y Servicios a la Comunidad	7 - Desarrollo Regional	6 - Fondo de Aportaciones para el Fortalecimiento de los Municipios y Demarcaciones Territoriales del Distrito Federal	136791	Porcentaje de avance en las metas

LIC. EVARISTO HERNÁNDEZ CRUZ
 PRESIDENTE MUNICIPAL
 TITULAR DE SFRT



LIC. LUISAIRENE GUTIÉRREZ MOSQUEDA
 DIRECTORA DE PROGRAMACIÓN
 ENLACE DEL SFRT

LIC. MIGUEL PÉREZ LEÓN
 SUBDIRECTOR DE POLÍTICA PRESUPUESTAL
 SUBENLACE DEL SFRT

H. AYUNTAMIENTO CONSTITUCIONAL
 DE CENTRO 2018 - 2021

PRESIDENCIA MUNICIPAL