



**INFORME SOBRE EL EJERCICIO, DESTINO Y
RESULTADOS OBTENIDOS DE LOS RECURSOS
FEDERALES TRANSFERIDOS**

TERCER TRIMESTRE 2025



MÓDULO DESTINO DEL GASTO

villahermosa.gob.mx

DETALLE_PROYECTO

CICLO	TRIMESTRE	FOLIO	CATEGORIA	#1 _ CICLO DE RECURSO	#1 _ RAMO	#1 _ PROGRAMA PRESUPUESTARIO	#2 _ CICLO DE RECURSO	#2 _ RAMO	#2 _ PROGRAMA PRESUPUESTARIO	MONTO_GLOBAL_APROBADO	MONTO_GLOBAL_MODIFICADO	FUENTES_FINANCIAMIENTO	NOMBRE	ID_ENTIDAD_RESPONSABLE	ENTIDAD_RESPONSABLE	ID_MUNICIPIO_RESPONSABLE	MUNICIPIO_RESPONSABLE	TIPO_PROGRAMA_PROYECTO	CLASIFICACION	SUBCLASIFICACION	INSTITUCION_EJECUTORA	NUMERO_PROYECTO	POBLACION_BENEFICIARIA	MUJERES	HOMBRES	BENEFICIARIOS	METAS	
2025	3	TAB250302601098	Proyecto de inversión	2025	09-Infraestructura, Comunicaciones y Transportes	E003-Conservación y operación de caminos y puentes de cuota (CAPUFE)				32,745,897.82	32,745,897.82	{#1: {ciclo_recurso:2025, ramo:9, modalidad:E, prog_pres:3, tipo_recurso:FEDERALES (APORTACIONES, SUBSIDIOS Y CONVENIOS), monto:3.274589782E7, modificado:3.274589782E7}}	Reconstrucción pavimento de concreto asfáltico en calle en 1ra. y 2da. Entrada, Ra. Miraflores 3ra. Sección, del Municipio de Centro, Tabasco	27	Tabasco	4	Centro	Proyecto de Inversión de Infraestructura Social	Urbanización	Sin identificar	Municipio de Centro	K0613	S		355	362	0	{meta1: {unidad_medida:Metros Cuadrados, meta:10500.0, meta_modificada:10500.0}}
2025	3	TAB250302601099	Proyecto de inversión	2025	09-Infraestructura, Comunicaciones y Transportes	E003-Conservación y operación de caminos y puentes de cuota (CAPUFE)				18,701,040.32	18,701,040.32	{#1: {ciclo_recurso:2025, ramo:9, modalidad:E, prog_pres:3, tipo_recurso:FEDERALES (APORTACIONES, SUBSIDIOS Y CONVENIOS), monto:1.870104032E7, modificado:1.870104032E7}}	Construcción de pavimento de concreto asfáltico en calle en camino Los Torres, Ra. Plátano y Cacao 1ra. Sección, del municipio de Centro, Tabasco	27	Tabasco	4	Centro	Proyecto de Inversión de Infraestructura Social	Urbanización	Sin identificar	Municipio de Centro	K0614	S		1,061	1,101	0	{meta1: {unidad_medida:Metros Cuadrados, meta:10710.0, meta_modificada:10710.0}}
2025	3	TAB250302601100	Proyecto de inversión	2025	09-Infraestructura, Comunicaciones y Transportes	E003-Conservación y operación de caminos y puentes de cuota (CAPUFE)				11,284,238.86	11,284,238.86	{#1: {ciclo_recurso:2025, ramo:9, modalidad:E, prog_pres:3, tipo_recurso:FEDERALES (APORTACIONES, SUBSIDIOS Y CONVENIOS), monto:1.128423886E7, modificado:1.128423886E7}}	Construcción de pavimento de concreto asfáltico en calles del Fracc. La Calba, Ranchería Medellín y Madero 2da. Sección del municipio de Centro, Tabasco	27	Tabasco	4	Centro	Proyecto de Inversión de Infraestructura Social	Urbanización	Sin identificar	Municipio de Centro	K0615	S		4,071	4,265	0	{meta1: {unidad_medida:Metros Cuadrados, meta:5009.5, meta_modificada:5009.5}}
2025	3	TAB250302601103	Proyecto de inversión	2025	16-Medio Ambiente y Recursos Naturales	S074-Agua Potable, Drenaje y Tratamiento				22,040,585.86	22,040,585.86	{#1: {ciclo_recurso:2025, ramo:16, modalidad:S, prog_pres:74, tipo_recurso:FEDERALES (APORTACIONES, SUBSIDIOS Y CONVENIOS), monto:2.204058586E7, modificado:2.204058586E7}}	Construcción de la línea de conducción de 24 de diámetro km 2+491.84 - 4+644.52, periférico de Av. Ruiz Cortines, Entrada a Río Viejo (2da. Etapa de 2 etapas), cd. Villahermosa, municipio de Centro, Tabasco	27	Tabasco	4	Centro	Proyecto de Inversión de Infraestructura Social	Urbanización	Sin identificar	Municipio de Centro	K0631	S		29,528	44,291	0	{meta1: {unidad_medida:Metros lineales, meta:1012.0, meta_modificada:1012.0}}
2025	3	TAB250302601104	Proyecto de inversión	2025	16-Medio Ambiente y Recursos Naturales	S074-Agua Potable, Drenaje y Tratamiento				5,061,128.04	5,061,128.04	{#1: {ciclo_recurso:2025, ramo:16, modalidad:S, prog_pres:74, tipo_recurso:FEDERALES (APORTACIONES, SUBSIDIOS Y CONVENIOS), monto:5061128.04, modificado:5061128.04}}	Construcción de la línea de 14 de diámetro sobre Ruiz Cortines, tramo de periférico calle Felipe Camillo Puerto, Cal. Asista cd. Villahermosa, municipio de Centro, Tabasco	27	Tabasco	4	Centro	Proyecto de Inversión de Infraestructura Social	Urbanización	Sin identificar	Municipio de Centro	K0633	S		10,824	16,237	0	{meta1: {unidad_medida:Metros lineales, meta:636.0, meta_modificada:636.0}}

DETALLE_PROYECTO					AVANCE_FINANCIERO					AVANCES_FISICOS	FOTOS	ESTATUS	FLUJO	OBSERVACIONES		
FOLIO	TIPO_GEOREFERENCIA	GEOREFERENCIAS	FECHA_INICIO	FECHA_TERMINO	RECAUDADO	COMPROMETIDO	DEVENGADO	EJERCIDO	PAGADO	CONTRATOS	AVANCES_FISICOS	CARPETA_FOTOS	ESTATUS	FLUJO	OBSERVACIONES_CAPTURISTA	OBSERVACIONES_REVISION
TAB250302601098	1	{geo1: {cve_municipio:4, localidad:140, direccion:'ra. y 2da. Entrada Ra. Miraflores 3ra. Sección, lon:-92.730426, lat:17.922425}}	04-09-2025	30-12-2025	32,745,897.82	32,745,897.82	10,949,659.16	10,949,659.16	10,883,583.62	{cto1: {tipo_obra:Obra, numero_contrato:CO-K0613-036E/2025, contratista:NAPOLEON SA DE CV, convocante:MUNICIPIO DE CENTRO, monto:1.637294891E7, importe_modificado:1.637294891E7}}	{meta1: {unidad_medida:Metros Cuadrados, avance:7560.0}}		En Ejecución	Validado / Registrado avances	Sin observaciones	Sin observaciones
TAB250302601099	1	{geo1: {cve_municipio:4, localidad:151, direccion:'camino Los Terres Ra. Piátano y Cacao 1ra. Sección, lon:-93.146215, lat:17.981241}}	11-09-2025	22-11-2025	18,701,040.32	18,701,040.32	9,002,812.64	9,002,812.64	0.00	{cto1: {tipo_obra:Obra, numero_contrato:CO-K0614-065E/2025, contratista:JESUS DAVID GUERRA CRUZ, convocante:MUNICIPIO DE CENTRO, monto:9350520.16, importe_modificado:9350520.16}}	{meta1: {unidad_medida:Metros Cuadrados, avance:10710.0}}		En Ejecución	Validado / Registrado avances	Sin observaciones	Sin observaciones
TAB250302601100	1	{geo1: {cve_municipio:4, localidad:129, direccion:'calles del Frasco La Ceiba Rancharia Medellín y Madero 2da. Sección, lon:-92.853835, lat:18.110301}}	11-08-2025	22-12-2025	11,264,238.86	11,264,238.86	1,809,027.50	1,809,027.50	1,798,110.94	{cto1: {tipo_obra:Obra, numero_contrato:CO-K0615-076E/2025, contratista:CONSTRUCTORA ARECHIGA SA DE CV, convocante:MUNICIPIO DE CENTRO, monto:5632119.43, importe_modificado:5632119.43}}	{meta1: {unidad_medida:Metros Cuadrados, avance:3506.65}}		En Ejecución	Validado / Registrado avances	Sin observaciones	Sin observaciones
TAB250302601103	1	{geo1: {cve_municipio:4, localidad:1, direccion:'periférico de Av. Ruiz Cortines Entrada a Río Viejo, lon:-92.96894, lat:17.987649}}	16-08-2025	31-12-2025	22,040,565.86	22,040,565.86	2,567,999.24	2,567,999.24	2,556,930.28	Sin contratos nuevos en el trimestre	{meta1: {unidad_medida:Metros lineales, avance:455.4}}		En Ejecución	Validado / Registrado avances	Sin observaciones	Sin observaciones
TAB250302601104	1	{geo1: {cve_municipio:4, localidad:1, direccion:'periférico Carlos Pellicer Cámara a calle Felipe Carrillo Puerto Col. Atasta cd. Villahermosa, lon:-92.955977, lat:17.986692}}	01-09-2025	29-10-2025	5,061,128.04	0.00	0.00	0.00	0.00	Sin contratos nuevos en el trimestre	{meta1: {unidad_medida:Metros lineales, avance:0.0}}		En Ejecución	Validado / Registrado avances	Sin observaciones	Sin observaciones

[Handwritten signatures and initials]

INFORME SOBRE EL EJERCICIO, DESTINO, Y RESULTADOS DE LOS RECURSOS FEDERALES TRANSFERIDOS

SISTEMA DE SEGUIMIENTO DE LOS RECURSOS FEDERALES TRANSFERIDOS
 MODULO: DESTINO DEL GASTO
 ENTIDAD: TABASCO
 PERIODO: TERCER TRIMESTRE 2025

DETALLE_PROYECTO

CICLO	TRIMESTRE	FOLIO	CATEGORIA	#1_CICLO DE RECURSO	#1_RAMO	#1_PROGRAMA PRESUPUESTARIO	#2_CICLO DE RECURSO	#2_RAMO	#2_PROGRAMA PRESUPUESTARIO	MONTO_GLOBAL_APROBADO	MONTO_GLOBAL_MODIFICADO	FUENTES_FINANCIAMIENTO	NOMBRE	ID_ENTIDAD_RESPONSABLE	ENTIDAD_RESPONSABLE	ID_MUNICIPIO_RESPONSABLE	MUNICIPIO_RESPONSABLE	TIPO_PROGRAMA_PROYECTO	CLASIFICACION	SUBCLASIFICACION	INSTITUCION_EJECUTORA	NUMERO_PROYECTO	POBLACION_BENEFICIARIA	MUJERES	HOMBRES	BENEFICIARIOS	METAS
2025	3	TAB250302601105	Proyecto de inversión	2025	16-Medio Ambiente y Recursos Naturales	S074-Agua Potable, Drenaje y Tratamiento				2,415,989.16	2,415,989.16	{#1: {ciclo_recurso:2025, ramo:16, modalidad:S, prog_pres:74, tpo_recurso:FEDERALES (APORTACIONES, SUBSIDIOS Y CONVENIOS), monto:2415989.16, modificado:2415989.16}}	Elaboración de estudios y proyecto ejecutivo para la construcción del sistema integral de alcantarillado sanitario, alcantarillado pluvial y planta de tratamiento de aguas residuales para el fraccionamiento las Rosas y el Corredor Viviendístico, entre fraccionamiento las Rosas y la Villa Ocuiltzapotlán, municipio de Centro, Tabasco	27	Tabasco	4	Centro	Proyecto de inversión de Infraestructura Social	Urbanización	Sin identificar	Municipio de Centro	K0635	S	8,695	9,277	0	{meta1: {unidad_medida:Estudio de preinversión, meta:1.0, meta_modificada:1.0}}
2025	3	TAB250302601106	Proyecto de inversión	2025	16-Medio Ambiente y Recursos Naturales	S074-Agua Potable, Drenaje y Tratamiento				16,225,021.25	16,225,021.25	{#1: {ciclo_recurso:2025, ramo:16, modalidad:S, prog_pres:74, tpo_recurso:FEDERALES (APORTACIONES, SUBSIDIOS Y CONVENIOS), monto:1.622502125E7, modificado:1.622502125E7}}	Construcción de la línea de 14" de diámetro tramo de Periférico-Ixtacomitán de la cd. Villahermosa, municipio de Centro, Tabasco	27	Tabasco	4	Centro	Proyecto de inversión de Infraestructura Social	Urbanización	Sin identificar	Municipio de Centro	K0672	S	9,792	14,686	0	{meta1: {unidad_medida:Metros lineales, meta:3042.82, meta_modificada:3042.82}}
2025	3	TAB250302601107	Proyecto de inversión	2025	16-Medio Ambiente y Recursos Naturales	U008-Saneamiento de Aguas Residuales				2,474,874.00	2,474,874.00	{#1: {ciclo_recurso:2025, ramo:16, modalidad:U, prog_pres:8, tpo_recurso:FEDERALES (APORTACIONES, SUBSIDIOS Y CONVENIOS), monto:2474874.0, modificado:2474874.0}}	Rehabilitación de estación de bombeo sanitario Francisco Villa en el Municipio de Centro, Estado Tabasco, localidad Villahermosa, asentamiento Vicente Guerrero 2da. Etapa. (incluye: cárcamo de bombeo sanitario, caseta de cárcamo, subestación eléctrica, línea de presión, reposición de colector, desmantelamiento)	27	Tabasco	4	Centro	Proyecto de inversión de Infraestructura Social	Urbanización	Sin identificar	Municipio de Centro	K0666	S	1,460	2,190	0	{meta1: {unidad_medida:Carreteros, meta:3.0, meta_modificada:3.0}}
2025	3	TAB250302601084	Proyecto de inversión	2025	23-Provisiones Salariales y Económicas	U093-Fondo para entidades federativas y municipios productores de hidrocarburos				19,093,276.68	19,093,276.68	{#1: {ciclo_recurso:2025, ramo:23, modalidad:U, prog_pres:93, tpo_recurso:FEDERALES (APORTACIONES, SUBSIDIOS Y CONVENIOS), monto:1.909327668E7, modificado:1.909327668E7}}	Rehabilitación de caminos con materiales pétreos, Zona Sur 1, diversas comunidades	27	Tabasco	4	Centro	Proyecto de inversión de Infraestructura Social	Urbanización	Sin identificar	Municipio de Centro	K0523	S	161,938	178,122	0	{meta1: {unidad_medida:Metros Cuadrados, meta:34371.1, meta_modificada:34371.1}}
2025	3	TAB250302601085	Proyecto de inversión	2025	23-Provisiones Salariales y Económicas	U093-Fondo para entidades federativas y municipios productores de hidrocarburos				40,944,371.10	40,944,371.10	{#1: {ciclo_recurso:2025, ramo:23, modalidad:U, prog_pres:93, tpo_recurso:FEDERALES (APORTACIONES, SUBSIDIOS Y CONVENIOS), monto:4.09443711E7, modificado:4.09443711E7}}	Rehabilitación de caminos con materiales pétreos, Zona Sur 1, diversas comunidades	27	Tabasco	4	Centro	Proyecto de inversión de Infraestructura Social	Urbanización	Sin identificar	Municipio de Centro	K0524	S	161,938	178,122	0	{meta1: {unidad_medida:Metros Cuadrados, meta:45013.47, meta_modificada:45013.47}}

SISTEMA DE SEGUIMIENTO DE LOS RECURSOS FEDERALES TRANSFERIDOS
 MODULO: DESTINO DEL GASTO
 ENTIDAD: TABASCO
 PERIODO: TERCER TRIMESTRE 2025

DETALLE_PROYECTO					AVANCE_FINANCIERO							AVANCES_FISICOS	FOTOS	ESTATUS	FLUJO	OBSERVACIONES	
FOLIO	TIPO_GEOREFERENCIA	GEOREFERENCIAS	FECHA_INICIO	FECHA_TERMINO	RECAUDADO	COMPROMETIDO	DEVENGADO	EJERCIDO	PAGADO	CONTRATOS	AVANCES_FISICOS	CARPETA_FOTOS	ESTATUS	FLUJO	OBSERVACIONES_CAPTURISTA	OBSERVACIONES_REVISION	
TAB250302601105	1	{geo1: {cve_municipio:4, localidad:214, direccion:Cto. Flor de Guayacan Ote, lon:-92.659825, lat:18.121599}}	12-08-2025	31-12-2025	2,415,989.16	2,415,989.16	306,491.44	306,491.44	305,170.36	Sin contratos nuevos en el trimestre	{meta1: {unidad_medida:Estudio de preinversion, avance:0.21}}		En Ejecución	Validado / Registrado avances	Sin observaciones	Sin observaciones	
TAB250302601106	1	{geo1: {cve_municipio:4, localidad:1, direccion:Perifoneo Carlos Pellicer Cámara Villahermosa a Ixtacomitán, lon:-92.961758, lat:17.965548}}	01-10-2025	28-12-2025	18,225,021.25	0.00	0.00	0.00	0.00	Sin contratos nuevos en el trimestre	{meta1: {unidad_medida:Metros lineales, avance:0.0}}		En Ejecución	Validado / Registrado avances	Sin observaciones	Sin observaciones	
TAB250302601107	1	{geo1: {cve_municipio:4, localidad:1, direccion:calle tajano, lon:-92.892276, lat:18.02821}}	16-09-2025	13-12-2025	2,474,874.00	0.00	0.00	0.00	0.00	Sin contratos nuevos en el trimestre	{meta1: {unidad_medida:Cárcamo(s), avance:0.0}}		En Ejecución	Validado / Registrado avances	Sin observaciones	Sin observaciones	
TAB250302601084	1	{geo1: {cve_municipio:4, localidad:1, direccion:Flor de San Joaquín Boquerón 4ta. Secc., lon:-93.00683053, lat:17.9127789}, geo2: {cve_municipio:4, localidad:1, direccion:Los cipres Boqueron, lon:-92.99284302, lat:17.91218685}, geo3: {cve_municipio:4, localidad:1, direccion:cerrada la mandarina Rio Viejo 1ra. Secc., lon:-92.98670229, lat:17.94032918}, geo4: {cve_municipio:4, localidad:1, direccion:Calle Lázaro Cárdenas	05-06-2025	26-10-2025	19,093,276.68	19,093,276.68	19,093,271.49	19,093,271.49	19,010,972.88	{cto1: {tipo_obra:Obra, numero_contrato:CO-K0523-007F/2025, contratista:OMEGA CONSTRUCTORA SA DE CV, convocante:MUNICIPIO DE CENTRO, monto:1.046786692E7, importe_modificado:1.046786592E7}}	{meta1: {unidad_medida:Metros Cuadrados, avance:34371.1}}	{2601084/proyecto_I_NICIO, 2601084/proyecto_P ROCESO, 2601084/proyecto_FI N, 2601084/proyecto_P ROCESO, 2601084/proyecto_FI N, 2601084/proyecto_P ROCESO}	En Ejecución	Validado / Registrado avances	Sin observaciones	Sin observaciones	
TAB250302601085	1	{geo1: {cve_municipio:4, localidad:1, direccion:Los Flores Buena Vista Río Nuevo 4ta. Secc., lon:-93.10026325, lat:17.85099471}, geo2: {cve_municipio:4, localidad:1, direccion:Calles Centro de salud Buena Vista Río Nuevo 2da. Secc., lon:-93.03382468, lat:17.95058149}, geo3: {cve_municipio:4, localidad:1, direccion:Calles San Roman Buena Vista Río Nuevo 3ra. Secc., lon:-93.02581501, lat:17.94230772}, geo4: {cve_municipio:4, localidad:1,	05-06-2025	26-10-2025	40,944,371.10	40,944,371.10	39,742,549.02	39,742,549.02	39,626,818.83	{cto1: {tipo_obra:Obra, numero_contrato:CO-K0524-008F/2025, contratista:CODEL INGENIEROS SA DE CV, convocante:MUNICIPIO DE CENTRO, monto:1.36481237E7, importe_modificado:1.36481237E7}}	{meta1: {unidad_medida:Metros Cuadrados, avance:45013.47}}	{2601085/proyecto_I_NICIO, 2601085/proyecto_P ROCESO, 2601085/proyecto_FI N, 2601085/proyecto_P ROCESO, 2601085/proyecto_FI N, 2601085/proyecto_P ROCESO}	En Ejecución	Validado / Registrado avances	Sin observaciones	Sin observaciones	

INFORME SOBRE EL EJERCICIO, DESTINO, Y RESULTADOS DE LOS RECURSOS FEDERALES TRANSFERIDOS

SISTEMA DE SEGUIMIENTO DE LOS RECURSOS FEDERALES TRANSFERIDOS
 MODULO: DESTINO DEL GASTO
 ENTIDAD: TABASCO
 PERIODO: TERCER TRIMESTRE 2025

DETALLE_PROYECTO

CICLO	TRIMESTRE	FOLIO	CATEGORIA	#1_CICLO DE RECURSO	#1_RAMO	#1_PROGRAMA PRESUPUESTARIO	#2_CICLO DE RECURSO	#2_RAMO	#2_PROGRAMA PRESUPUESTARIO	MONTO_GLOBAL_APROBADO	MONTO_GLOBAL_MODIFICADO	FUENTES_FINANCIAMIENTO	NOMBRE	ID_ENTIDAD_RESPONSABLE	ENTIDAD_RESPONSABLE	ID_MUNICIPIO_RESPONSABLE	MUNICIPIO_RESPONSABLE	TIPO_PROGRAMA_PROYECTO	CLASIFICACION	SUBCLASIFICACION	INSTITUCION_EJECUTORA	NUMERO_PROYECTO	POBLACION_BENEFICIARIA	MUJERES	HOMBRES	BENEFICIARIOS	METAS
2025	3	TAB250302801088	Proyecto de inversión	2025	23-Provisiones Salariales y Económicas	U093-Fondo para entidades federativas y municipios productores de hidrocarburos				48,563,361.76	48,563,361.76	{#1: {ciclo_recurso:2025, ramo:23, modalidad:U, prog_pres:93, tipo_recurso:FEDERALES (APORTACIONES, SUBSIDIOS Y CONVENIOS), monto:4.856336176E7, modificado:4.856336176E7}}	Rehabilitación de caminos con materiales pétreos, caminos vecinales, Zona Norte II	27	Tabasco	4	Centro	Proyecto de Inversión de Infraestructura Social	Urbanización	Sin identificar	Municipio de Centro	K0525	S	161,938	178,122	0	{meta1: {unidad_medida:Metros Cuadrados, meta:62859.7, meta_modificada:62859.7}}
2025	3	TAB250302801101	Proyecto de inversión	2025	23-Provisiones Salariales y Económicas	U093-Fondo para entidades federativas y municipios productores de hidrocarburos				3,482,935.00	3,482,935.00	{#1: {ciclo_recurso:2025, ramo:23, modalidad:U, prog_pres:93, tipo_recurso:FEDERALES (APORTACIONES, SUBSIDIOS Y CONVENIOS), monto:3482935.0, modificado:3482935.0}}	Rehabilitación de estación de bombeo sanitario Francisco Villa en el Municipio de Centro, Estado Tabasco, localidad Villahermosa, asentamiento Vicente Guerrero Zda. Etapa. (Incluye: cárcamo de bombeo sanitario, caseta de cárcamo, subestación eléctrica, línea de presión, reposición de colector, desmantelamiento)	27	Tabasco	4	Centro	Proyecto de Inversión de Infraestructura Social	Urbanización	Sin identificar	Municipio de Centro	K0667	S	1,460	2,190	0	{meta1: {unidad_medida:Carreteros, meta:3.0, meta_modificada:3.0}}
2025	3	TAB250302801102	Proyecto de inversión	2025	23-Provisiones Salariales y Económicas	U093-Fondo para entidades federativas y municipios productores de hidrocarburos				4,103,240.36	4,103,240.36	{#1: {ciclo_recurso:2025, ramo:23, modalidad:U, prog_pres:93, tipo_recurso:FEDERALES (APORTACIONES, SUBSIDIOS Y CONVENIOS), monto:4103240.36, modificado:4103240.36}}	Rehabilitación de caminos con materiales pétreos, Zona Sur I, diversas comunidades	27	Tabasco	4	Centro	Proyecto de Inversión de Infraestructura Social	Urbanización	Sin identificar	Municipio de Centro	K0692	S	161,938	178,122	0	{meta1: {unidad_medida:Metros Cuadrados, meta:15785.18, meta_modificada:15785.18}}
2025	3	TAB250302802703	Proyecto de inversión	2025	23-Provisiones Salariales y Económicas	U093-Fondo para entidades federativas y municipios productores de hidrocarburos				30,691,143.48	30,691,143.48	{#1: {ciclo_recurso:2025, ramo:23, modalidad:U, prog_pres:93, tipo_recurso:FEDERALES (APORTACIONES, SUBSIDIOS Y CONVENIOS), monto:3.069114348E7, modificado:3.069114348E7}}	Rehabilitación de caminos y callejones con materiales pétreos, Zona Norte 1	27	Tabasco	4	Centro	Proyecto de Inversión de Infraestructura Social	Urbanización	Sin identificar	Municipio de Centro	K0527	S	161,938	178,122	0	{meta1: {unidad_medida:Metros Cuadrados, meta:33355.47, meta_modificada:33355.47}}
2025	3	TAB250202335878	Proyecto de inversión	2025	33-Aportaciones Federales para Entidades Federativas y Municipios	1004-FAIS Municipal y de las Demarcaciones Territoriales del Distrito Federal				12,115,000.34	12,115,000.34	{#1: {ciclo_recurso:2025, ramo:33, modalidad:I, prog_pres:4, tipo_recurso:FEDERALES (APORTACIONES, SUBSIDIOS Y CONVENIOS), prog_estatal_mun:FAIS municipal, monto:1.211500034E7, modificado:1.211500034E7}}	Construcción de red o sistema de agua entubada en Villahermosa, Colonia 18 de marzo, calle Revolución, municipio de Centro (línea de conducción) - 26528	27	Tabasco	4	Centro	Proyecto de Inversión de Infraestructura Social	Agua y saneamiento	Sin identificar	Municipio de Centro	26628	S	8,765	5,843	0	{meta1: {unidad_medida:Metros lineales, meta:553.0, meta_modificada:553.0}}

INFORME SOBRE EL EJERCICIO, DESTINO, Y RESULTADOS DE LOS RECURSOS FEDERALES TRANSFERIDOS

SISTEMA DE SEGUIMIENTO DE LOS RECURSOS FEDERALES TRANSFERIDOS
 MODULO: DESTINO DEL GASTO
 ENTIDAD: TABASCO
 PERIODO: TERCER TRIMESTRE 2025

DETALLE_PROYECTO					AVANCE_FINANCIERO					AVANCES_FISICOS	FOTOS	ESTATUS	FLUJO	OBSERVACIONES		
FOLIO	TIPO_GEOREFERENCIA	GEOREFERENCIAS	FECHA_INICIO	FECHA_TERMINO	RECAUDADO	COMPROMETIDO	DEVENGADO	EJERCIDO	PAGADO	CONTRATOS	AVANCES_FISICOS	CARPETA_FOTOS	ESTATUS	FLUJO	OBSERVACIONES_CAPTURISTA	OBSERVACIONES_REVISION
TAB250302601086	1	{geo1: {cve_municipio:4, localidad:1, direccion:Calle los Alejos pejonel, lon:-92.794634, lat:17.9830754}, geo2: {cve_municipio:4, localidad:1, direccion:camino 2 Acachapan y Colmena 3ª Sección, lon:-92.783411, lat:18.0454951}, geo3: {cve_municipio:4, localidad:1, direccion:Sector Diaz Corozal, lon:-92.735894, lat:17.9702777}, geo4: {cve_municipio:4, localidad:1, direccion:Calle bogambilla pejonel, lon:-92.799621, lat:17.9941425}}	05-06-2025	26-10-2025	48,563,381.76	48,563,381.76	48,374,747.88	48,374,747.88	48,329,401.24	{cto1: {tipo_obra:Obra, numero_contrato:CO-K0525-009F/2025, contratista:CONSTRUCTORES TRANSPORTISTAS SA DE CV, convocante:MUNICIPIO DE CENTRO, monto:1.223394544E7, importe_modificado:1.223394544E7}}	{meta1: {unidad_medida:Metros Cuadrados, avance:62859.7}}	{2601086/proyecto_J NICIO, 2601086/proyecto_FI N, 2601086/proyecto_P ROCESO, 2601086/proyecto_FI N, 2601086/proyecto_P ROCESO}	En Ejecución	Validado / Registrado avances	Sin observaciones	Sin observaciones
TAB250302801101	1	{geo1: {cve_municipio:4, localidad:1, direccion:calle tapanco, lon:-92.892776, lat:18.02921}}	16-09-2025	13-12-2025	3,482,935.00	0.00	0.00	0.00	0.00	Sin contratos nuevos en el trimestre	{meta1: {unidad_medida:Cárcamo(s), avance:0.0}}	{2601101/proyecto_J NICIO}	En Ejecución	Validado / Registrado avances	Sin observaciones	Sin observaciones
TAB250302601102	1	{geo1: {cve_municipio:4, localidad:1, direccion:carretera villahermosa - reforma Pablo L. Silar, lon:-93.029189, lat:17.9104496}, geo2: {cve_municipio:4, localidad:1, direccion:carretera villahermosa - reforma Rio Viejo 2da Secc., lon:-93.000418, lat:17.9324941}, geo3: {cve_municipio:4, localidad:1, direccion:carretera villahermosa - reforma Rio tinto 3ra. Secc. Sector arbolada la palma, lon:-93.08837745, lat:17.91411054}}	09-09-2025	09-09-2025	4,103,240.38	4,103,240.38	4,103,240.38	4,103,240.38	4,103,240.38	{cto1: {tipo_obra:Obra, numero_contrato:CO-KD615-078E/2025, contratista:CONSTRUCTORA ARECHIGASA DE CV, convocante:MUNICIPIO DE CENTRO, monto:5632119.43, importe_modificado:5632119.43}}	{meta1: {unidad_medida:Metros Cuadrados, avance:15785.18}}	{2601102/proyecto_J NICIO, 2601102/proyecto_P ROCESO, 2601102/proyecto_FI N, 2601102/proyecto_P ROCESO, 2601102/proyecto_FI N, 2601102/proyecto_P ROCESO}	Terminado	Validado / Registrado avances	Sin observaciones	Sin observaciones
TAB250302602703	1	{geo1: {cve_municipio:4, localidad:1, direccion:Tierra Amarilla 1ra. Seccion, lon:-92.8850201, lat:18.1205889}, geo2: {cve_municipio:4, localidad:1, direccion:Medellin y Madero 3ra. Seccion, lon:-92.878717, lat:18.060309}, geo3: {cve_municipio:4, localidad:1, direccion:Tierra Amarilla 3ra. Seccion, lon:-92.898354, lat:18.088066}, geo4: {cve_municipio:4, localidad:1, direccion:Calle REVOLUCION Colonia 18 DE MARZO 86140 VILLAHERMOSA, CENTRO ENTRE Perifoneo CARLOS PELLICER CAMARA Y Calle TRINIDAD MALPICA Calle NOE DE LA FLOR LA OBRA SE UBICA SU INICIO EN EL CRUCERO SAN JOAQUÍN DE LA COLONIA 18 DE MARZO, S, lon:-92.96860423, lat:17.97333576}}	05-06-2025	01-10-2025	30,691,143.48	30,691,143.24	30,681,143.24	30,681,143.24	30,667,292.02	{cto1: {tipo_obra:Obra, numero_contrato:CO-K0527-010F/2025, contratista:RINGER, PAVIMENTOS Y ASFALTOS SA DE CV, convocante:MUNICIPIO DE CENTRO, monto:1.023038118E7, importe_modificado:1.023038118E7}}	{meta1: {unidad_medida:Metros Cuadrados, avance:33355.47}}	{2602703/proyecto_J NICIO, 2602703/proyecto_P ROCESO, 2602703/proyecto_FI N, 2602703/proyecto_P ROCESO, 2602703/proyecto_FI N, 2602703/proyecto_P ROCESO}	En Ejecución	Validado / Registrado avances	Sin observaciones	Sin observaciones
TAB250202535878	1	{geo1: {cve_municipio:4, localidad:1, direccion:Calle REVOLUCION Colonia 18 DE MARZO 86140 VILLAHERMOSA, CENTRO ENTRE Perifoneo CARLOS PELLICER CAMARA Y Calle TRINIDAD MALPICA Calle NOE DE LA FLOR LA OBRA SE UBICA SU INICIO EN EL CRUCERO SAN JOAQUÍN DE LA COLONIA 18 DE MARZO, S, lon:-92.96860423, lat:17.97333576}}	16-07-2025	12-11-2025	12,106,108.74	12,106,108.74	1,634,516.63	1,634,516.63	1,624,653.17	{cto1: {tipo_obra:Obra, numero_contrato:CO-K0584-089E/2025-R33FIII, contratista:DESARROLLADORA CW, S A DE C V, convocante:MUNICIPIO DE CENTRO, monto1.210610874E7, importe_modificado:1.210610874E7}}	{meta1: {unidad_medida:Metros lineales, avance:359.45}}	{2535878/proyecto_J NICIO, 2535878/proyecto_P ROCESO, 2535878/proyecto_J NICIO, 2535878/proyecto_P ROCESO}	En Ejecución	Validado avances	Sin observaciones	Sin observaciones

DETALLE_PROYECTO

CICLO	TRIMESTRE	FOLIO	CATEGORIA	#1_CICLO DE RECURSO	#1_RAMO	#1_PROGRAMA PRESUPUESTARIO	#2_CICLO DE RECURSO	#2_RAMO	#2_PROGRAMA PRESUPUESTARIO	MONTO_GLOBAL_APROBADO	MONTO_GLOBAL_MODIFICADO	FUENTES_FINANCIAMIENTO	NOMBRE	ID_ENTIDAD_RESPONSABLE	ENTIDAD_RESPONSABLE	ID_MUNICIPIO_RESPONSABLE	MUNICIPIO_RESPONSABLE	TIPO_PROGRAMA_PROYECTO	CLASIFICACION	SUBCLASIFICACION	INSTITUCION_EJECUTORA	NUMERO_PROYECTO	POBLACION_BENEFICIARIA	MUJERES	HOMBRES	BENEFICIARIOS	METAS
2025	3	TAB250202535879	Proyecto de inversión	2025	33-Aportaciones Federales para Entidades Federativas y Municipios	1004-FAIS Municipal y de las Demarcaciones Territoriales del Distrito Federal				1,385,834.82	1,385,834.82	{#1: {ciclo_recurso:2025, ramo:33, modalidad:I, prog_pres:4, tipo_recurso:FEDERALES (APORTACIONES, SUBSIDIOS Y CONVENIOS), prog_estatal_mun:FAIS municipal, monto:1385834.82, modificado:1385834.82}}	Rehabilitación de red de drenaje sanitario en Villahermosa, Colonia INVITAB Miguel Hidalgo I Etapa, Avenida Independencia, calle nuevo Tabasco. - 26622	27	Tabasco	4	Centro	Proyecto de Inversión de Infraestructura Social	Agua y saneamiento	Sin identificar	Municipio de Centro	26622	S	1,509	1,006	0	{meta1: {unidad_medida:Metros lineales, meta:152.0, meta_modificada:152.0}}
2025	3	TAB250202535880	Proyecto de inversión	2025	33-Aportaciones Federales para Entidades Federativas y Municipios	1004-FAIS Municipal y de las Demarcaciones Territoriales del Distrito Federal				6,545,108.33	6,545,108.33	{#1: {ciclo_recurso:2025, ramo:33, modalidad:I, prog_pres:4, tipo_recurso:FEDERALES (APORTACIONES, SUBSIDIOS Y CONVENIOS), prog_estatal_mun:FAIS municipal, monto:6545108.33, modificado:6545108.33}}	Rehabilitación de red de drenaje sanitario en Villahermosa, Colonia Gaviotas Sur, Sector Armenia diversas calles, en el municipio de Centro. - 26615	27	Tabasco	4	Centro	Proyecto de Inversión de Infraestructura Social	Agua y saneamiento	Sin identificar	Municipio de Centro	26615	S	1,058	706	0	{meta1: {unidad_medida:Metros lineales, meta:1242.0, meta_modificada:1242.0}}
2025	3	TAB250202535881	Proyecto de inversión	2025	33-Aportaciones Federales para Entidades Federativas y Municipios	1004-FAIS Municipal y de las Demarcaciones Territoriales del Distrito Federal				8,348,188.84	8,348,188.84	{#1: {ciclo_recurso:2025, ramo:33, modalidad:I, prog_pres:4, tipo_recurso:FEDERALES (APORTACIONES, SUBSIDIOS Y CONVENIOS), prog_estatal_mun:FAIS municipal, monto:8348188.84, modificado:8348188.84}}	Rehabilitación de red de drenaje sanitario en Centro, Localidad Villahermosa, asentamiento Fraccionamiento Insurgentes - 26613	27	Tabasco	4	Centro	Proyecto de Inversión de Infraestructura Social	Agua y saneamiento	Sin identificar	Municipio de Centro	26613	S	11,400	7,800	0	{meta1: {unidad_medida:Metros lineales, meta:902.0, meta_modificada:902.0}}
2025	3	TAB250202535982	Proyecto de inversión	2025	33-Aportaciones Federales para Entidades Federativas y Municipios	1004-FAIS Municipal y de las Demarcaciones Territoriales del Distrito Federal				450,126.24	450,126.24	{#1: {ciclo_recurso:2025, ramo:33, modalidad:I, prog_pres:4, tipo_recurso:FEDERALES (APORTACIONES, SUBSIDIOS Y CONVENIOS), prog_estatal_mun:FAIS municipal, monto:450126.24, modificado:450126.24}}	Rehabilitación de red o sistema de agua entubada en Centro, Localidad Aniceto (Tamulté de las Sabanas), asentamiento calle Tomas Garrido - 24454	27	Tabasco	4	Centro	Proyecto de Inversión de Infraestructura Social	Agua y saneamiento	Sin identificar	Municipio de Centro	24454	S	135	133	0	{meta1: {unidad_medida:Metros lineales, meta:205.0, meta_modificada:205.0}}
2025	3	TAB250202535883	Proyecto de inversión	2025	33-Aportaciones Federales para Entidades Federativas y Municipios	1004-FAIS Municipal y de las Demarcaciones Territoriales del Distrito Federal				1,262,618.79	1,262,618.79	{#1: {ciclo_recurso:2025, ramo:33, modalidad:I, prog_pres:4, tipo_recurso:FEDERALES (APORTACIONES, SUBSIDIOS Y CONVENIOS), prog_estatal_mun:FAIS municipal, monto:1262618.79, modificado:1262618.79}}	Rehabilitación de red o sistema de agua entubada en Centro, Localidad Aniceto (Tamulté de las Sabanas), asentamiento calle Adolfo López Mateos - 24447	27	Tabasco	4	Centro	Proyecto de Inversión de Infraestructura Social	Agua y saneamiento	Sin identificar	Municipio de Centro	24447	S	13,515	133	0	{meta1: {unidad_medida:Metros lineales, meta:480.0, meta_modificada:480.0}}

SISTEMA DE SEGUIMIENTO DE LOS RECURSOS FEDERALES TRANSFERIDOS
MODULO: DESTINO DEL GASTO
ENTIDAD: TABASCO
PERIODO: TERCER TRIMESTRE 2025

DETALLE_PROYECTO					AVANCE_FINANCIERO						AVANCES_FISICOS	FOTOS	ESTATUS	FLUJO	OBSERVACIONES	
FOLIO	TIPO_GEOREFERENCIA	GEOREFERENCIAS	FECHA_INICIO	FECHA_TERMINO	RECAUDADO	COMPROMETIDO	DEVENGADO	EJERCIDO	PAGADO	CONTRATOS	AVANCES_FISICOS	CARPETA_FOTOS	ESTATUS	FLUJO	OBSERVACIONES_CAPTURISTA	OBSERVACIONES_REVISOR
TAB250202535879	1	{geo1: {eve_municipio:4, localidad:1, direccion:Calle Nuevo Tabasco Colonia Miguel Hidalgo I Etapa 88126 VILLAHERMOSA, CENTRO ENTRE Avenida Independencia Y Carretera Durango La obra se ubica a 100 metros del parque Independencia, dobiando a la izquierda desde el parque., lon:-92.97593258, lat:17.97535355}}	01-07-2025	29-09-2025	1,353,362.86	1,353,362.86	915,955.24	915,955.24	910,427.93	{cto1: {tipo_obra:Obra, numero_contrato:CO-K0589-044E/2025-R33FIII, contratista:GRUPO ARGENT SA DE CV, convocante:MUNICIPIO DE CENTRO, monto:1353362.86, importe_modificado:1353362.86}}	{meta1: {unidad_medida:Metros lineales, avance:147.44}}	{2535879/proyecto_INICIO, 2535879/proyecto_PROCESO, 2535879/proyecto_INICIO}	En Ejecución	Validado avances	Sin observaciones	Sin observaciones
TAB250202535880	1	{geo1: {eve_municipio:4, localidad:1, direccion:Calle LA PALMA Colonia Gaviota Sur, Sector Armenia 86099 VILLAHERMOSA, CENTRO ENTRE Avenida Aquiles Calderón Manchana Y Calle Cedro Calle Ceiba Ubicado a 50 metros del Jardín de Niños Enrique Rebasmén, se dobla a la derecha para e, lon:-92.90716202, lat:17.96781537}}	01-07-2025	29-09-2025	6,537,770.03	6,537,770.03	1,424,611.00	1,424,611.00	1,416,014.21	{cto1: {tipo_obra:Obra, numero_contrato:CO-K0581-064E/2025-R33FIII, contratista:CADEIN CARRETERAS DESARROLLO E INGENIERIA SA DE CV, convocante:MUNICIPIO DE CENTRO, monto:6537770.03, importe_modificado:6537770.03}}	{meta1: {unidad_medida:Metros lineales, avance:720.36}}	{2535880/proyecto_INICIO, 2535880/proyecto_PROCESO, 2535880/proyecto_INICIO, 2535880/proyecto_PROCESO}	En Ejecución	Validado avances	Sin observaciones	Sin observaciones
TAB250202535881	1	{geo1: {eve_municipio:4, localidad:1, direccion:Calle Congreso de Chilpancingo Fraccionamiento Insurgente 86018 VILLAHERMOSA, CENTRO ENTRE Boulevard Villahermosa -Frontera Y Calle Abrazo de acatempa Andador Sitio de Cuautla La obra se ubica a 1.6 km del puente la pigua de la c, lon:-92.90224983, lat:18.0489065}}	01-07-2025	29-09-2025	6,269,958.24	6,269,958.24	2,188,212.68	2,188,212.68	2,175,007.93	{cto1: {tipo_obra:Obra, numero_contrato:CO-K0583-039E/2025-R33FIII, contratista:ESTRUCTURAS INNOVADORAS MS SAS DE CV, convocante:MUNICIPIO DE CENTRO, monto:6269958.24, importe_modificado:6269958.24}}	{meta1: {unidad_medida:Metros lineales, avance:721.8}}	{2535881/proyecto_INICIO, 2535881/proyecto_PROCESO, 2535881/proyecto_INICIO}	En Ejecución	Validado avances	Sin observaciones	Sin observaciones
TAB250202535882	1	{geo1: {eve_municipio:4, localidad:183, direccion:Calle Tomas Garrido Ranchería Aniceto (Tamulte de las Sabanas) 86253 TAMULTE DE LAS SABANAS, CENTRO ENTRE Calle José María Pino Suarez Y Calle Adolfo Lopez Mateos Calle Lazaro Cardenas Carretera Federal 180 Villahermosa-Frontera, lon:-92.78640674, lat:18.15828756}}	01-07-2025	30-08-2025	445,318.05	445,318.05	0.00	0.00	0.00	{cto1: {tipo_obra:Obra, numero_contrato:CO-K0580-050E/2025-R33FIII, contratista:GRUPO ALAR SA DE CV, convocante:MUNICIPIO DE CENTRO, monto:445318.05, importe_modificado:445318.05}}	{meta1: {unidad_medida:Metros lineales, avance:0.0}}	{2535882/proyecto_INICIO}	En Ejecución	Validado avances	Sin observaciones	Sin observaciones
TAB250202535883	1	{geo1: {eve_municipio:4, localidad:183, direccion:Calle Adolfo Lopez Mateos Ranchería Aniceto (Tamulte de las Sabanas) 86253 TAMULTE DE LAS SABANAS, CENTRO ENTRE Calle Moctezuma Y Calle Los Pinos Calle Y Gréga Carrera Federal 180 Villahermosa-Ciudad del Carmen Km 00+25, dobla a, lon:-92.78583453, lat:18.15881816}}	01-07-2025	30-08-2025	1,238,994.54	1,238,994.54	1,238,994.54	1,238,994.54	109,298.18	{cto1: {tipo_obra:Obra, numero_contrato:CO-K0590-055E/2025-R33FIII, contratista:GRUPO ORHINOS SA DE CV, convocante:MUNICIPIO DE CENTRO, monto:1238994.54, importe_modificado:1238994.54}}	{meta1: {unidad_medida:Metros lineales, avance:168.0}}	{2535883/proyecto_PROCESO, 2535883/proyecto_INICIO}	En Ejecución	Validado avances	Sin observaciones	Sin observaciones

[Handwritten signatures and initials in blue ink]

SISTEMA DE SEGUIMIENTO DE LOS RECURSOS FEDERALES TRANSFERIDOS
 MODULO: DESTINO DEL GASTO
 ENTIDAD: TABASCO
 PERIODO: TERCER TRIMESTRE 2025

DETALLE_PROYECTO

CICLO	TRIMESTRE	FOLIO	CATEGORIA	#1_CICLO DE RECURSO	#1_RAMO	#1_PROGRAMA PRESUPUESTARIO	#2_CICLO DE RECURSO	#2_RAMO	#2_PROGRAMA PRESUPUESTARIO	MONTO_GLOBAL_APROBADO	MONTO_GLOBAL_MODIFICADO	FUENTES_FINANCIAMIENTO	NOMBRE	ID_ENTIDAD_RESPONSABLE	ENTIDAD_RESPONSABLE	ID_MUNICIPIO_RESPONSABLE	MUNICIPIO_RESPONSABLE	TIPO_PROGRAMA_PROYECTO	CLASIFICACION	SUBCLASIFICACION	INSTITUCION_EJECUTORA	NUMERO_PROYECTO	POBLACION_BENEFICIARIA	MUJERES	HOMBRES	BENEFICIARIOS	METAS
2025	3	TAB250202535884	Proyecto de inversión	2025	33-Aportaciones Federales para Entidades Federativas y Municipios	1004-FAIS Municipal y de las Demarcaciones Territoriales del Distrito Federal				2,245,739.17	2,232,423.31	{#1: {ciclo_recurso:2025, ramo:33, modalidad:I, prog_pres:4, tipo_recurso:FEDERALES (APORTACIONES, SUBSIDIOS Y CONVENIOS), prog_estatal_mun:FAIS municipal, monto:2245739.17, modificado:2232423.31}}	Rehabilitación del alumbrado público en Centro, Localidad Ranchería Francisco I. Madero 1ra. Sección asentamiento diversos puntos - 24426	27	Tabasco	4	Centro	Proyecto de Inversión de Infraestructura Social	Urbanización	Sin identificar	Municipio de Centro	24426	S	568	557	0 {meta1: {unidad_medida:Piezas, meta:137.0, meta_modificada:137.0}}	
2025	3	TAB250202535885	Proyecto de inversión	2025	33-Aportaciones Federales para Entidades Federativas y Municipios	1004-FAIS Municipal y de las Demarcaciones Territoriales del Distrito Federal				853,574.60	853,574.60	{#1: {ciclo_recurso:2025, ramo:33, modalidad:I, prog_pres:4, tipo_recurso:FEDERALES (APORTACIONES, SUBSIDIOS Y CONVENIOS), prog_estatal_mun:FAIS municipal, monto:853574.6, modificado:853574.6}}	Rehabilitación de red de drenaje sanitario en Centro, Localidad Aniceto (Tamulté de las Sabanas), asentamiento calle Tomás Garrido - 23673	27	Tabasco	4	Centro	Proyecto de Inversión de Infraestructura Social	Agua y saneamiento	Sin identificar	Municipio de Centro	23673	S	136	133	0 {meta1: {unidad_medida:Metros lineales, meta:207.0, meta_modificada:207.0}}	
2025	3	TAB250202535886	Proyecto de inversión	2025	33-Aportaciones Federales para Entidades Federativas y Municipios	1004-FAIS Municipal y de las Demarcaciones Territoriales del Distrito Federal				597,376.27	590,177.07	{#1: {ciclo_recurso:2025, ramo:33, modalidad:I, prog_pres:4, tipo_recurso:FEDERALES (APORTACIONES, SUBSIDIOS Y CONVENIOS), prog_estatal_mun:FAIS municipal, monto:597376.27, modificado:590177.07}}	Rehabilitación del alumbrado público en Centro, Localidad Ranchería Miraflores 1ra. Sección (Arroyo Grande), Asentamiento diversos puntos - 23540	27	Tabasco	4	Centro	Proyecto de Inversión de Infraestructura Social	Urbanización	Sin identificar	Municipio de Centro	23540	S	189	212	0 {meta1: {unidad_medida:Piezas, meta:42.0, meta_modificada:42.0}}	
2025	3	TAB250202535887	Proyecto de inversión	2025	33-Aportaciones Federales para Entidades Federativas y Municipios	1004-FAIS Municipal y de las Demarcaciones Territoriales del Distrito Federal				2,549,705.93	2,532,233.63	{#1: {ciclo_recurso:2025, ramo:33, modalidad:I, prog_pres:4, tipo_recurso:FEDERALES (APORTACIONES, SUBSIDIOS Y CONVENIOS), prog_estatal_mun:FAIS municipal, monto:2549705.93, modificado:2532233.63}}	Rehabilitación del alumbrado público en Centro, Localidad Ranchería Medellín y Madero 4ta. Sección, Asentamiento diversos puntos - 23528	27	Tabasco	4	Centro	Proyecto de Inversión de Infraestructura Social	Urbanización	Sin identificar	Municipio de Centro	23528	S	470	427	0 {meta1: {unidad_medida:Piezas, meta:147.0, meta_modificada:147.0}}	
2025	3	TAB250202535888	Proyecto de inversión	2025	33-Aportaciones Federales para Entidades Federativas y Municipios	1004-FAIS Municipal y de las Demarcaciones Territoriales del Distrito Federal				1,777,457.56	1,771,578.23	{#1: {ciclo_recurso:2025, ramo:33, modalidad:I, prog_pres:4, tipo_recurso:FEDERALES (APORTACIONES, SUBSIDIOS Y CONVENIOS), prog_estatal_mun:FAIS municipal, monto:1777457.56, modificado:1771578.23}}	Construcción de pavimento de concreto hidráulico en Centro, Localidad Villahermosa, Colonia Vicente Guerrero, Asentamiento calle Emiliano Zapata, entre calle Miguel Hidalgo y calle Centa - 23498	27	Tabasco	4	Centro	Proyecto de Inversión de Infraestructura Social	Urbanización	Sin identificar	Municipio de Centro	23498	S	178,122	161,838	0 {meta1: {unidad_medida:Metros Cuadrados, meta:1303.0, meta_modificada:1303.0}}	

INFORME SOBRE EL EJERCICIO, DESTINO, Y RESULTADOS DE LOS RECURSOS FEDERALES TRANSFERIDOS

SISTEMA DE SEGUIMIENTO DE LOS RECURSOS FEDERALES TRANSFERIDOS
 MODULO: DESTINO DEL GASTO
 ENTIDAD: TABASCO
 PERIODO: TERCER TRIMESTRE 2025

DETALLE_PROYECTO					AVANCE_FINANCIERO							AVANCES_FISICOS	FOTOS	ESTATUS	FLUJO	OBSERVACIONES	
FOLIO	TIPO_GEOREFERENCIA	GEOREFERENCIAS	FECHA_INICIO	FECHA_TERMINO	RECAUDADO	COMPROMETIDO	DEVENGADO	EJERCIDO	PAGADO	CONTRATOS	AVANCES_FISICOS	CARPETA_FOTOS	ESTATUS	FLUJO	OBSERVACIONES_CAPTURISTA	OBSERVACIONES_REVISION	
TAB250202535884	1	{geo1: {cve_municipio:4, localidad:130, direccion:Camino Medellín y Madero 2da. Sección - Francisco I. Madero 1ra. Sección 1 400 86270 FRANCISCO I. MADERO 1RA. SECCIÓN, CENTRO El acceso a la Localidad es en el km. 12+077 de La carretera Federal Villahermosa-Frontera, gira a la , lon:-92.85012984, lat:18.120843677}}	01-07-2025	31-07-2025	2,232,423.31	2,232,423.31	2,174,901.69	2,174,901.69	2,161,777.28	{cto1: {tipo_obra:Obra, numero_contrato:CO-K0569-066E/2025, contratista:UL CONSTRUCCIONES, OBRAS CIVILES Y ELECTRICAS SA DE CV, convocante:MUNICIPIO DE CENTRO, monto:2232423.31, importe_modificado:2232423.31}}	{meta1: {unidad_medida:Piezas, avance:137.0}}	{2535884/proyecto_J NICIO, 2535884/proyecto_P ROCESO, 2535884/proyecto_FI N, 2535884/proyecto_P ROCESO, 2535884/proyecto_FI N, 2535884/proyecto_P ROCESO}	En Ejecución	Validado avances	Sin observaciones	Sin observaciones	
TAB250202535885	1	{geo1: {cve_municipio:4, localidad:183, direccion:Calle Tomas Garrido Ranchería ANICETO (TAMULTE DE LAS SABANAS) 86253 TAMULTÉ DE LAS SABANAS, CENTRO ENTRE Calle MARIO TRUJILLO GARCIA Y Calle ADOLFO LOPEZ MATEOS Calle LÁZARO CÁRDENAS La Localidad de Aniceto esta ubicada en la car, lon:-92.78611483, lat:18.15817268}}	01-07-2025	30-08-2025	851,015.44	0.00	0.00	0.00	0.00	Sin contratos nuevos en el trimestre	{meta1: {unidad_medida:Metros lineales, avance:0.0}}	{2535885/proyecto_J NICIO}	En Ejecución	Validado avances	Sin observaciones	Sin observaciones	
TAB250202535886	1	{geo1: {cve_municipio:4, localidad:43, direccion:Camino / Terracería Miraflores 1ra. sección - Miraflores 3ra. sección 1 600 86273 MIRAFLORES 1RA. SECCIÓN (ARROYO GRANDE), CENTRO El polígono del proyecto se ubica en EC 19+300 de la Carretera Villahermosa a Chetumal con el Camín, lon:-92.75905774, lat:17.923842}}	01-07-2025	31-07-2025	590,177.07	590,177.07	580,385.53	580,385.53	576,883.21	{cto1: {tipo_obra:Obra, numero_contrato:CO-K0560-070E/2025, contratista:ADRIAN MENDOZA BOLAINA, convocante:MUNICIPIO DE CENTRO, monto:590177.07, importe_modificado:590177.07}}	{meta1: {unidad_medida:Piezas, avance:42.0}}	{2535886/proyecto_J NICIO, 2535886/proyecto_P ROCESO, 2535886/proyecto_FI N, 2535886/proyecto_P ROCESO, 2535886/proyecto_FI N, 2535886/proyecto_P ROCESO}	En Ejecución	Validado avances	Sin observaciones	Sin observaciones	
TAB250202535887	1	{geo1: {cve_municipio:4, localidad:228, direccion:Camino Zapotal - Tocoal 5 0 86270 MEDELLÍN Y MADERO 4TA. SECCIÓN, CENTRO El acceso a la ranchería Medellín y Madero 4ta. sección se ubica en el EC 9+300 de la Carretera Villahermosa - Frontera con el Camino a Ranchería Tocoal y g, lon:-92.84233481, lat:18.10635124}}	01-07-2025	31-07-2025	2,532,233.60	2,532,233.60	2,497,660.91	2,497,660.91	2,482,588.82	{cto1: {tipo_obra:Obra, numero_contrato:CO-K0563-039E/2025, contratista:LUIS MIGUEL GOMEZ MORALES, convocante:MUNICIPIO DE CENTRO, monto:2532233.6, importe_modificado:2532233.6}}	{meta1: {unidad_medida:Piezas, avance:147.0}}	{2535887/proyecto_J NICIO, 2535887/proyecto_P ROCESO, 2535887/proyecto_FI N, 2535887/proyecto_P ROCESO, 2535887/proyecto_FI N, 2535887/proyecto_P ROCESO}	En Ejecución	Validado avances	Sin observaciones	Sin observaciones	
TAB250202535888	1	{geo1: {cve_municipio:4, localidad:1, direccion:Calle Emiliano Zapata Colonia Vicente Guerrero 88019 VILLAHERMOSA, CENTRO ENTRE Calle Cerita Y Calle Miguel Hidalgo y Coahuila Calle José María Morales y Pavón El polígono del proyecto inicia A 100 m al Sur de La Delegación Munic, lon:-92.89736847, lat:18.03133323}}	01-07-2025	30-08-2025	1,771,578.23	1,771,578.23	659,028.96	659,028.96	655,052.06	{cto1: {tipo_obra:Obra, numero_contrato:CO-K0573-057E/2025, contratista:AMF INFRAESTRUCTURA DE MEXICO SA DE CV, convocante:MUNICIPIO DE CENTRO, monto:1771578.23, importe_modificado:1771578.23}}	{meta1: {unidad_medida:Metros Cuadrados, avance:1238.33}}	{2535888/proyecto_J NICIO, 2535888/proyecto_P ROCESO, 2535888/proyecto_J NICIO}	En Ejecución	Validado avances	Sin observaciones	Sin observaciones	

[Handwritten signatures and initials in blue ink]

SISTEMA DE SEGUIMIENTO DE LOS RECURSOS FEDERALES TRANSFERIDOS

MODULO: DESTINO DEL GASTO

ENTIDAD: TABASCO

PERIODO: TERCER TRIMESTRE 2025

DETALLE_PROYECTO

CICLO	TRIMESTRE	FOLIO	CATEGORIA	T1_CICLO DE RECURSO	T1_RAMO	T1_PROGRAMA PRESUPUESTARIO	T2_CICLO DE RECURSO	T2_RAMO	T2_PROGRAMA PRESUPUESTARIO	MONTO_GLOBAL_APROBADO	MONTO_GLOBAL_MODIFICADO	FUENTES_FINANCIAMIENTO	NOMBRE	ID_ENTIDAD_RESPONSABLE	ENTIDAD_RESPONSABLE	ID_MUNICIPIO_RESPONSABLE	MUNICIPIO_RESPONSABLE	TIPO_PROGRAMA_PROYECTO	CLASIFICACION	SUBCLASIFICACION	INSTITUCION_EJECUTORA	NUMERO_PROYECTO	POBLACION_BENEFICIARIA	MUJERES	HOMBRES	BENEFICIARIOS	METAS
2025	3	TAB250202535889	Proyecto de inversión	2025	33-Aportaciones Federales para Entidades Federativas y Municipios	1004-FAIS Municipal y de las Demarcaciones Territoriales del Distrito Federal				3,620,943.91	3,620,943.91	{f1: {ciclo_recurso:2025, ramo:33, modalidad:l, prog_pres:4, tpo_recurso:FEDERALES (APORTACIONES, SUBSIDIOS Y CONVENIOS), prog_estatal_mun:FAIS municipal, monto:3620943.91, modificado:3620943.91}}	Rehabilitación del alumbrado público en Centro, Localidad Rancharía Medellín y Madero 2da. Sección, Asentamiento diversos puntos - 24411	27	Tabasco	4	Centro	Proyecto de Inversión de Infraestructura Social	Urbanización	Sin identificar	Municipio de Centro	24411	S	4,265	4,071	0	{meta1: {unidad_medida:Piezas, meta:250.0, meta_modificada:250.0}}
2025	3	TAB250202535890	Proyecto de inversión	2025	33-Aportaciones Federales para Entidades Federativas y Municipios	1004-FAIS Municipal y de las Demarcaciones Territoriales del Distrito Federal				849,536.28	849,536.28	{f1: {ciclo_recurso:2025, ramo:33, modalidad:l, prog_pres:4, tpo_recurso:FEDERALES (APORTACIONES, SUBSIDIOS Y CONVENIOS), prog_estatal_mun:FAIS municipal, monto:849536.28, modificado:849536.28}}	Rehabilitación del alumbrado público en Centro, Localidad Rancharía Medellín y Madero 3ra. Sección, Asentamiento diversos puntos - 24409	27	Tabasco	4	Centro	Proyecto de Inversión de Infraestructura Social	Urbanización	Sin identificar	Municipio de Centro	24409	S	451	458	0	{meta1: {unidad_medida:Piezas, meta:58.0, meta_modificada:58.0}}
2025	3	TAB250202535891	Proyecto de inversión	2025	33-Aportaciones Federales para Entidades Federativas y Municipios	1004-FAIS Municipal y de las Demarcaciones Territoriales del Distrito Federal				1,826,318.76	1,820,886.31	{f1: {ciclo_recurso:2025, ramo:33, modalidad:l, prog_pres:4, tpo_recurso:FEDERALES (APORTACIONES, SUBSIDIOS Y CONVENIOS), prog_estatal_mun:FAIS municipal, monto:1826318.76, modificado:1820886.31}}	Rehabilitación del alumbrado público en Centro, Localidad Rancharía Anacleto Canabal 3ra. Sección, Asentamiento diversos puntos - 24403	27	Tabasco	4	Centro	Proyecto de Inversión de Infraestructura Social	Urbanización	Sin identificar	Municipio de Centro	24403	S	5,183	4,883	0	{meta1: {unidad_medida:Piezas, meta:144.0, meta_modificada:144.0}}
2025	3	TAB250202535892	Proyecto de inversión	2025	33-Aportaciones Federales para Entidades Federativas y Municipios	1004-FAIS Municipal y de las Demarcaciones Territoriales del Distrito Federal				734,449.82	734,449.82	{f1: {ciclo_recurso:2025, ramo:33, modalidad:l, prog_pres:4, tpo_recurso:FEDERALES (APORTACIONES, SUBSIDIOS Y CONVENIOS), prog_estatal_mun:FAIS municipal, monto:734449.82, modificado:734449.82}}	Rehabilitación del alumbrado público en Centro, Localidad Dieciséis de septiembre, Asentamiento diversos puntos - 24401	27	Tabasco	4	Centro	Proyecto de Inversión de Infraestructura Social	Urbanización	Sin identificar	Municipio de Centro	24401	S	191	191	0	{meta1: {unidad_medida:Piezas, meta:55.0, meta_modificada:55.0}}
2025	3	TAB250202535893	Proyecto de inversión	2025	33-Aportaciones Federales para Entidades Federativas y Municipios	1004-FAIS Municipal y de las Demarcaciones Territoriales del Distrito Federal				1,301,150.85	1,282,364.17	{f1: {ciclo_recurso:2025, ramo:33, modalidad:l, prog_pres:4, tpo_recurso:FEDERALES (APORTACIONES, SUBSIDIOS Y CONVENIOS), prog_estatal_mun:FAIS municipal, monto:1301150.85, modificado:1282364.17}}	Rehabilitación del alumbrado público en Centro, Localidad Rancharía Miraflores 2da. Sección, Asentamiento diversos puntos - 24399	27	Tabasco	4	Centro	Proyecto de Inversión de Infraestructura Social	Urbanización	Sin identificar	Municipio de Centro	24399	S	385	337	0	{meta1: {unidad_medida:Piezas, meta:114.0, meta_modificada:114.0}}

DETALLE_PROYECTO					AVANCE_FINANCIERO					AVANCES_FISICOS	FOTOS	ESTATUS	FLUJO	OBSERVACIONES		
FOLIO	TIPO_GEOREFERENCIA	GEOREFERENCIAS	FECHA_INICIO	FECHA_TERMINO	RECAUDADO	COMPROMETIDO	DEVENGADO	EJERCIDO	PAGADO	CONTRATOS	AVANCES_FISICOS	CARPETA_FOTOS	ESTATUS	FLUJO	OBSERVACIONES_CAPTURISTA	OBSERVACIONES_REVISION
TAB250202535889	1	{geo1: {cve_municipio:4, localidad:129, direccion:Carretera libre pavimentada federal Villahermosa - Frontera 12 77 86270 MEDELLIN Y MADERO 3RA. SECCIÓN, CENTRO El Polígono del proyecto inicia en el km. 12+077 de La carretera Federal Villahermosa-Frontera, como referencia en la . lon -92.85630962, lat:18.11230482}}	01-07-2025	31-07-2025	3,612,096.51	3,612,096.51	3,612,095.92	3,612,095.92	3,590,298.79	{cto1: {tipo_obra:Obra, numero_contrato:CO-K0570-048E/2025, contratista:DPG CONSTRUCCIONES SA DE CV, convocante:MUNICIPIO DE CENTRO, monto:3612096.51, importe_modificado:3612096.51}}	{meta1: {unidad_medida:Piezas, avance:250.0}}	{2535889/proyecto_INICIO, 2535889/proyecto_PROCESO, 2535889/proyecto_FIN, 2535889/proyecto_PROCESO, 2535889/proyecto_FIN, 2535889/proyecto_PROCESO}	En Ejecución	Validado avances	Sin observaciones	Sin observaciones
TAB250202535890	1	{geo1: {cve_municipio:4, localidad:131, direccion:Camino Lagartera - Tocoal 1 400 86270 MEDELLIN Y MADERO 3RA. SECCIÓN, CENTRO El acceso a la rancharía Medellín y Madero 3ra. Sección se ubica en el EC 9+300 de la Carretera Villahermosa - Frontera con el Camino a Rancharía Tocoal, lon:-92.84543202, lat:18.09547542}}	01-07-2025	31-07-2025	838,697.99	838,697.99	740,902.22	740,902.22	736,431.26	{cto1: {tipo_obra:Obra, numero_contrato:CO-K0565-067E/2025, contratista:UL CONSTRUCCIONES, OBRAS CIVILES Y ELECTRICAS SA DE CV, convocante:MUNICIPIO DE CENTRO, monto:838697.99, importe_modificado:838697.99}}	{meta1: {unidad_medida:Piezas, avance:58.0}}	{2535890/proyecto_INICIO, 2535890/proyecto_PROCESO, 2535890/proyecto_FIN, 2535890/proyecto_PROCESO, 2535890/proyecto_FIN, 2535890/proyecto_PROCESO}	En Ejecución	Validado avances	Sin observaciones	Sin observaciones
TAB250202535891	1	{geo1: {cve_municipio:4, localidad:35, direccion:Carretera libre pavimentada federal Villahermosa - Cárdenas 3 200 86284 ANACLETO CANABAL 3RA. SECCIÓN, CENTRO El proyecto inicia en el EC Carretera Federal 180 Villahermosa a Cárdenas km 3+200 con La calle principal de la Rancher, lon:-92.97977294, lat:18.00007407}}	01-07-2025	31-07-2025	1,820,886.31	1,820,886.31	1,791,168.26	1,791,168.26	1,780,359.48	{cto1: {tipo_obra:Obra, numero_contrato:CO-K0562-031E/2025, contratista:MEC DE TABASCO SA DE CV, convocante:MUNICIPIO DE CENTRO, monto:1820886.31, importe_modificado:1820886.31}}	{meta1: {unidad_medida:Piezas, avance:144.0}}	{2535891/proyecto_INICIO, 2535891/proyecto_FIN, 2535891/proyecto_PROCESO}	En Ejecución	Validado avances	Sin observaciones	Sin observaciones
TAB250202535892	1	{geo1: {cve_municipio:4, localidad:279, direccion:Camino Boulevard Bicentenario - Dieciséis de septiembre 3 400 86207 DIECISÉIS DE SEPTIEMBRE, CENTRO Para llegar a la localidad se toma la Carretera Federal 180 Villahermosa a Cárdenas km 5.00, gira a la derecha en el Boulevard B, lon:-93.03369564, lat:16.01371487}}	01-07-2025	31-07-2025	727,788.91	727,788.91	652,727.22	652,727.22	648,788.95	{cto1: {tipo_obra:Obra, numero_contrato:CO-K0564-032E/2025, contratista:MEC DE TABASCO SA DE CV, convocante:MUNICIPIO DE CENTRO, monto:727788.91, importe_modificado:727788.91}}	{meta1: {unidad_medida:Piezas, avance:55.0}}	{2535892/proyecto_INICIO, 2535892/proyecto_FIN, 2535892/proyecto_PROCESO}	En Ejecución	Validado avances	Sin observaciones	Sin observaciones
TAB250202535893	1	{geo1: {cve_municipio:4, localidad:261, direccion:Carretera libre pavimentada federal Villahermosa - Chetumal 19 100 86285 MIRAFLORES 2DA. SECCIÓN, CENTRO polígono del proyecto inicia desde el km 19.1 al km 22.3 de la Carretera Villahermosa a Chetumal, considerando 3.2km sobre l, lon:-92.76226566, lat:17.90755052}}	01-07-2025	31-07-2025	1,282,364.17	1,282,364.17	1,251,094.38	1,251,094.38	1,243,544.67	{cto1: {tipo_obra:Obra, numero_contrato:CO-K0561-071E/2025, contratista:ADRIAN MENDOZA BOLAINA, convocante:MUNICIPIO DE CENTRO, monto:1282364.17, importe_modificado:1282364.17}}	{meta1: {unidad_medida:Piezas, avance:114.0}}	{2535893/proyecto_INICIO, 2535893/proyecto_FIN, 2535893/proyecto_PROCESO, 2535893/proyecto_FIN, 2535893/proyecto_PROCESO}	En Ejecución	Validado avances	Sin observaciones	Sin observaciones

INFORME SOBRE EL EJERCICIO, DESTINO, Y RESULTADOS DE LOS RECURSOS FEDERALES TRANSFERIDOS

SISTEMA DE SEGUIMIENTO DE LOS RECURSOS FEDERALES TRANSFERIDOS
MODULO: DESTINO DEL GASTO
ENTIDAD: TABASCO
PERIODO: TERCER TRIMESTRE 2025

DETALLE_PROYECTO

CICLO	TRIMESTRE	FOLIO	CATEGORIA	#1_CICLO DE RECURSO	#1_RAMO	#1_PROGRAMA PRESUPUESTARIO	#2_CICLO DE RECURSO	#2_RAMO	#2_PROGRAMA PRESUPUESTARIO	MONTO_GLOBAL_APROBADO	MONTO_GLOBAL_MODIFICADO	FUENTES_FINANCIAMIENTO	NOMBRE	ID_ENTIDAD_RESPONSABLE	ENTIDAD_RESPONSABLE	ID_MUNICIPIO_RESPONSABLE	MUNICIPIO_RESPONSABLE	TIPO_PROGRAMA_PROYECTO	CLASIFICACION	SUBCLASIFICACION	INSTITUCION_EJECUTORA	NUMERO_PROYECTO	POBLACION_BENEFICIARIA	MUJERES	HOMBRES	BENEFICIARIOS	METAS
2025	3	TAB250202535884	Proyecto de inversión	2025	33-Aportaciones Federales para Entidades Federativas y Municipios	1004-FAIS Municipal y de las Demarcaciones Territoriales del Distrito Federal				720,690.81	720,690.81	{#f1: {ciclo_recurso:2025, ramo:33, modalidad:l, prog_pres:4, tipo_recurso:FEDERALES (APORTACIONES, SUBSIDIOS Y CONVENIOS), prog_estatal_mun:FAIS municipal, monto:720690.81, modificado:720690.81}}	Rehabilitación del alumbrado público en Centro, Localidad Rancharía Miraflores 1ra. Sección, asentamiento diversos puntos - 24392	27	Tabasco	4	Centro	Proyecto de Inversión de Infraestructura Social	Urbanización	Sin identificar	Municipio de Centro	24392	S	210	229	0	{meta1: {unidad_medida:Piezas, meta:51.0, meta_modificada:51.0}}
2025	3	TAB250202535895	Proyecto de inversión	2025	33-Aportaciones Federales para Entidades Federativas y Municipios	1004-FAIS Municipal y de las Demarcaciones Territoriales del Distrito Federal				1,599,295.98	1,599,295.98	{#f1: {ciclo_recurso:2025, ramo:33, modalidad:l, prog_pres:4, tipo_recurso:FEDERALES (APORTACIONES, SUBSIDIOS Y CONVENIOS), prog_estatal_mun:FAIS municipal, monto:1599295.98, modificado:1599295.98}}	Rehabilitación del alumbrado público en Centro, Localidad Rancharía Plutarco Elías Calles (La Majahua), asentamiento diversos puntos - 24319	27	Tabasco	4	Centro	Proyecto de Inversión de Infraestructura Social	Urbanización	Sin identificar	Municipio de Centro	24319	S	204	197	0	{meta1: {unidad_medida:Piezas, meta:108.0, meta_modificada:108.0}}
2025	3	TAB250202535896	Proyecto de inversión	2025	33-Aportaciones Federales para Entidades Federativas y Municipios	1004-FAIS Municipal y de las Demarcaciones Territoriales del Distrito Federal				1,237,822.93	1,222,917.02	{#f1: {ciclo_recurso:2025, ramo:33, modalidad:l, prog_pres:4, tipo_recurso:FEDERALES (APORTACIONES, SUBSIDIOS Y CONVENIOS), prog_estatal_mun:FAIS municipal, monto:1237822.93, modificado:1222917.02}}	Rehabilitación del alumbrado público en Centro, Localidad Rancharía Barrancas y Amate 3ra. Sección, asentamiento diversos puntos - 24309	27	Tabasco	4	Centro	Proyecto de Inversión de Infraestructura Social	Urbanización	Sin identificar	Municipio de Centro	24309	S	580	553	0	{meta1: {unidad_medida:Piezas, meta:88.0, meta_modificada:88.0}}
2025	3	TAB250202535897	Proyecto de inversión	2025	33-Aportaciones Federales para Entidades Federativas y Municipios	1004-FAIS Municipal y de las Demarcaciones Territoriales del Distrito Federal				3,315,545.28	3,315,545.28	{#f1: {ciclo_recurso:2025, ramo:33, modalidad:l, prog_pres:4, tipo_recurso:FEDERALES (APORTACIONES, SUBSIDIOS Y CONVENIOS), prog_estatal_mun:FAIS municipal, monto:3315545.28, modificado:3315545.28}}	Construcción de Pavimento de Concreto hidráulico en Centro, Localidad Villahermosa, Colonia Vicente Guerrero, Asentamiento Calle Lázaro Cárdenas del Río, entre Calle Emiliano Zapata y Calle 16 de Septiembre - 23302	27	Tabasco	4	Centro	Proyecto de Inversión de Infraestructura Social	Urbanización	Sin identificar	Municipio de Centro	23302	S	178,122	161,938	0	{meta1: {unidad_medida:Metros Cuadrados, meta:2275.0, meta_modificada:2275.0}}
2025	3	TAB250202535898	Proyecto de inversión	2025	33-Aportaciones Federales para Entidades Federativas y Municipios	1004-FAIS Municipal y de las Demarcaciones Territoriales del Distrito Federal				1,688,864.45	1,688,864.45	{#f1: {ciclo_recurso:2025, ramo:33, modalidad:l, prog_pres:4, tipo_recurso:FEDERALES (APORTACIONES, SUBSIDIOS Y CONVENIOS), prog_estatal_mun:FAIS municipal, monto:1688864.45, modificado:1688864.45}}	Rehabilitación del alumbrado público en Centro, Localidad Rancharía Boquerón 3ra. Sección (El Guanajal), Asentamiento diversos puntos - 23281	27	Tabasco	4	Centro	Proyecto de Inversión de Infraestructura Social	Urbanización	Sin identificar	Municipio de Centro	23281	S	1,130	2,241	0	{meta1: {unidad_medida:Piezas, meta:124.0, meta_modificada:124.0}}

DETALLE_PROYECTO					AVANCE_FINANCIERO					AVANCES_FISICOS	FOTOS	ESTATUS	FLUJO	OBSERVACIONES		
FOLIO	TIPO_GEOREFERENCIA	GEOREFERENCIAS	FECHA_INICIO	FECHA_TERMINO	RECAUDADO	COMPROMETIDO	DEVENGADO	EJERCIDO	PAGADO	CONTRATOS	AVANCES_FISICOS	CARPETA_FOTOS	ESTATUS	FLUJO	OBSERVACIONES_CAPTURISTA	OBSERVACIONES_REVISION
TAB250202535894	1	{geo1: {cve_municipio:4, localidad:137, direccion:Carretera libre pavimentada federal Villahermosa - Chetumel 17 500 86266 MIRAFLORES 3RA SECCION, CENTRO El poligono del proyecto inicia en el Km. 17.5 de la carretera federal que va de Villahermosa a Chetumel, a la derecha sobre, lon:-92.77979767, lat:17.916437}}	01-07-2025	31-07-2025	711,965.89	711,965.89	703,437.77	703,437.77	699,192.89	{cto1: {tipo_obra:Obra, numero_contrato:CO-K0568-073E/2025, contratista:ADRIAN MENDOZA BOLAINA, convocante:MUNICIPIO DE CENTRO, monto:711965.89, importe_modificado:711965.89}}	{meta1: {unidad_medida:Piezas, avance:51.0}}	{2535894/proyecto_INICIO, 2535894/proyecto_PROCESO, 2535894/proyecto_FIN, 2535894/proyecto_PROCESO, 2535894/proyecto_FIN, 2535894/proyecto_PROCESO}	En Ejecución	Validado avances	Sin observaciones	Sin observaciones
TAB250202535895	1	{geo1: {cve_municipio:4, localidad:263, direccion:Carretera libre pavimentada federal Villahermosa - Teapa 3 100 86294 PLUTARCO ELIAS CALLES (LA MAJAHUA), CENTRO El poligono del proyecto inicia frente al distribuidor Vial de Gustayabal, Ubicado en la Carretera Villahermosa-Teapa k, lon:-92.81645779, lat:17.95822318}}	01-07-2025	31-07-2025	1,572,409.52	1,572,409.52	1,542,352.32	1,542,352.32	1,533,045.02	{cto1: {tipo_obra:Obra, numero_contrato:CO-K0574-035E/2025, contratista:ERNESTO MORENO CORZO, convocante:MUNICIPIO DE CENTRO, monto:1572409.52, importe_modificado:1572409.52}}	{meta1: {unidad_medida:Piezas, avance:108.0}}	{2535895/proyecto_INICIO, 2535895/proyecto_FIN, 2535895/proyecto_PROCESO}	En Ejecución	Validado avances	Sin observaciones	Sin observaciones
TAB250202535896	1	{geo1: {cve_municipio:4, localidad:48, direccion:Camino La Palma - Chiquilgao 6 7 86273 BARRANCAS Y AMATE 3RA. SECCION, CENTRO Como referencia sobre el Camino Principal se ubica La escuela Telesecundaria Gustavo Ovando Rios, lon:-92.76871399, lat:17.95930293}}	01-07-2025	31-07-2025	1,222,917.02	1,222,917.02	1,201,498.69	1,201,498.69	1,194,248.27	{cto1: {tipo_obra:Obra, numero_contrato:CO-K0567-072E/2025, contratista:ADRIAN MENDOZA BOLAINA, convocante:MUNICIPIO DE CENTRO, monto:1222917.02, importe_modificado:1222917.02}}	{meta1: {unidad_medida:Piezas, avance:88.0}}	{2535896/proyecto_INICIO, 2535896/proyecto_PROCESO, 2535896/proyecto_FIN, 2535896/proyecto_INICIO, 2535896/proyecto_FIN}	En Ejecución	Validado avances	Sin observaciones	Sin observaciones
TAB250202535897	1	{geo1: {cve_municipio:4, localidad:1, direccion:Calle Lázaro Cárdenas del Río Colonia Vicente Guerrero 86019 VILLAHERMOSA, CENTRO ENTRE Calle Emiliano Zapata Y Calle 16 de Septiembre Calle Miguel Hidalgo y Costilla Se ubica a 209 m al suroeste del CONALEP 051 y posterior, 200m, lon:-92.89610528, lat:18.03025891}}	01-07-2025	30-08-2025	3,303,517.75	3,303,517.75	177,829.86	177,829.86	176,756.75	{cto1: {tipo_obra:Obra, numero_contrato:CO-K0572-052E/2025, contratista:ALEJANDRO JUAREZ PACHECO, convocante:MUNICIPIO DE CENTRO, monto:3303517.75, importe_modificado:3303517.75}}	{meta1: {unidad_medida:Metros Cuadrados, avance:1023.75}}	{2535897/proyecto_INICIO, 2535897/proyecto_PROCESO, 2535897/proyecto_INICIO}	En Ejecución	Validado avances	Sin observaciones	Sin observaciones
TAB250202535898	1	{geo1: {cve_municipio:4, localidad:58, direccion:Camino villahermosa - Ixtacomitán 5 100 86294 BOQUERÓN 3RA. SECCION (EL GUANAL), CENTRO El poligono del proyecto inicia en el entronque de la Carretera Villahermosa-Ixtacomitán con la entrada del Camino al Sector Guanal de la Ran, lon:-92.9802552, lat:17.91704406}}	01-07-2025	31-07-2025	1,680,544.01	1,680,544.01	1,651,617.81	1,651,617.81	1,641,651.15	{cto1: {tipo_obra:Obra, numero_contrato:CO-K0566-034E/2025, contratista:ERNESTO MORENO CORZO, convocante:MUNICIPIO DE CENTRO, monto:1680544.01, importe_modificado:1680544.01}}	{meta1: {unidad_medida:Piezas, avance:124.0}}	{2535898/proyecto_INICIO, 2535898/proyecto_FIN, 2535898/proyecto_PROCESO, 2535898/proyecto_FIN, 2535898/proyecto_PROCESO}	En Ejecución	Validado avances	Sin observaciones	Sin observaciones





SISTEMA DE SEGUIMIENTO DE LOS RECURSOS FEDERALES TRANSFERIDOS
 MODULO: DESTINO DEL GASTO
 ENTIDAD: TABASCO
 PERIODO: TERCER TRIMESTRE 2025

DETALLE_PROYECTO

CICLO	TRIMESTRE	FOLIO	CATEGORIA	#1_CICLO DE RECURSO	#1_RAMO	#1_PROGRAMA PRESUPUESTARIO	#2_CICLO DE RECURSO	#2_RAMO	#2_PROGRAMA PRESUPUESTARIO	MONTO_GLOBAL_APROBADO	MONTO_GLOBAL_MODIFICADO	FUENTES_FINANCIAMIENTO	NOMBRE	ID_ENTIDAD_RESPONSABLE	ENTIDAD_RESPONSABLE	ID_MUNICIPIO_RESPONSABLE	MUNICIPIO_RESPONSABLE	TIPO_PROGRAMA_PROYECTO	CLASIFICACION	SUBCLASIFICACION	INSTITUCION_EJECUTORA	NUMERO_PROYECTO	POBLACION_BENEFICIARIA	MUJERES	HOMBRES	BENEFICIARIOS	METAS	
2025	3	TAB250202535899	Proyecto de inversión	2025	33-Aportaciones Federales para Entidades Federativas y Municipios	1004-FAIS Municipal y de las Demarcaciones Territoriales del Distrito Federal				3,326,138.40	3,326,138.40	{#1: {ciclo_recurso:2025, ramo:33, modalidad:1, prog_pres:4, tipo_recurso:FEDERALES (APORTACIONES, SUBSIDIOS Y CONVENIOS), prog_estatal_mun:FAIS municipal, monto:3326138.4, modificado:3326138.4}}	Rehabilitación de red de drenaje sanitario en Centro, Localidad Aniceto (Tamulté de las Sabanas), Asentamiento calle Adolfo López Mateos - 23927	27	Tabasco	4	Centro	Proyecto de Inversión de Infraestructura Social	Agua y saneamiento	Sin identificar	Municipio de Centro	23927	S		135	133	0	{meta1: {unidad_medida:Metros lineales, meta:838.0, meta_modificada:839.0}}
2025	3	TAB250202535900	Proyecto de inversión	2025	33-Aportaciones Federales para Entidades Federativas y Municipios	1004-FAIS Municipal y de las Demarcaciones Territoriales del Distrito Federal				1,628,751.77	1,628,751.77	{#1: {ciclo_recurso:2025, ramo:33, modalidad:1, prog_pres:4, tipo_recurso:FEDERALES (APORTACIONES, SUBSIDIOS Y CONVENIOS), prog_estatal_mun:FAIS municipal, monto:1628751.77, modificado:1628751.77}}	Construcción de guarniciones y banquetas en Centro, Localidad Villahermosa, Colonia Vicente Guerrero, Asentamiento calle Lázaro Cárdenas del Río, entre calle Emiliano Zapata y calle 16 de Septiembre - 23141	27	Tabasco	4	Centro	Proyecto de Inversión de Infraestructura Social	Urbanización	Sin identificar	Municipio de Centro	23141	S		178,122	161,938	0	{meta1: {unidad_medida:Metros Cuadrados, meta:2040.0, meta_modificada:945.0}}
2025	3	TAB250202535901	Proyecto de inversión	2025	33-Aportaciones Federales para Entidades Federativas y Municipios	1004-FAIS Municipal y de las Demarcaciones Territoriales del Distrito Federal				3,631,696.13	3,616,699.54	{#1: {ciclo_recurso:2025, ramo:33, modalidad:1, prog_pres:4, tipo_recurso:FEDERALES (APORTACIONES, SUBSIDIOS Y CONVENIOS), prog_estatal_mun:FAIS municipal, monto:3631696.13, modificado:3616699.54}}	Rehabilitación de pavimento de concreto hidráulico en Centro, Localidad Villa Luis Gil Pérez, asentamiento calle Cda. Benito Juárez - 36511	27	Tabasco	4	Centro	Proyecto de Inversión de Infraestructura Social	Urbanización	Sin identificar	Municipio de Centro	36511	S		3,040	3,029	0	{meta1: {unidad_medida:Metros Cuadrados, meta:2040.0, meta_modificada:2040.0}}
2025	3	TAB250202535902	Proyecto de inversión	2025	33-Aportaciones Federales para Entidades Federativas y Municipios	1004-FAIS Municipal y de las Demarcaciones Territoriales del Distrito Federal				6,003,021.14	6,003,021.14	{#1: {ciclo_recurso:2025, ramo:33, modalidad:1, prog_pres:4, tipo_recurso:FEDERALES (APORTACIONES, SUBSIDIOS Y CONVENIOS), prog_estatal_mun:FAIS municipal, monto:6003021.14, modificado:6003021.14}}	Rehabilitación de guarniciones y banquetas en Centro, localidada Villa Luis Gil Pérez, asentamiento Calle Benito Juárez - 36489	27	Tabasco	4	Centro	Proyecto de Inversión de Infraestructura Social	Urbanización	Sin identificar	Municipio de Centro	36489	S		8,069	3,040	0	{meta1: {unidad_medida:Metros Cuadrados, meta:4320.0, meta_modificada:4320.0}}
2025	3	TAB250202535903	Proyecto de inversión	2025	33-Aportaciones Federales para Entidades Federativas y Municipios	1004-FAIS Municipal y de las Demarcaciones Territoriales del Distrito Federal				9,294,608.14	9,294,608.14	{#1: {ciclo_recurso:2025, ramo:33, modalidad:1, prog_pres:4, tipo_recurso:FEDERALES (APORTACIONES, SUBSIDIOS Y CONVENIOS), prog_estatal_mun:FAIS municipal, monto:9294608.14, modificado:9294608.14}}	Construcción de red o sistema de agua entubada en Centro, Localidad Villahermosa, Asentamiento Miguel Hidalgo II Etapa, carretera Villahermosa - La Isla, (línea de conducción) - 26610	27	Tabasco	4	Centro	Proyecto de Inversión de Infraestructura Social	Agua y saneamiento	Sin identificar	Municipio de Centro	26610	S		6,850	6,739	0	{meta1: {unidad_medida:Metros lineales, meta:1460.0, meta_modificada:1460.0}}

SISTEMA DE SEGUIMIENTO DE LOS RECURSOS FEDERALES TRANSFERIDOS
 MODULO: DESTINO DEL GASTO
 ENTIDAD: TABASCO
 PERIODO: TERCER TRIMESTRE 2025

DETALLE_PROYECTO				AVANCE_FINANCIERO							AVANCES _ FISICOS	FOTOS	ESTATUS	FLUJO	OBSERVACIONES	
FOLIO	TIPO_GEOREFERENCIA	GEOREFERENCIAS	FECHA_INICIO	FECHA_TERMINO	RECAUDADO	COMPROMETIDO	DEVENGADO	EJERCIDO	PAGADO	CONTRATOS	AVANCES _ FISICOS	CARPETA_FOTOS	ESTATUS	FLUJO	OBSERVACIONES_CAPTURISTA	OBSERVACIONES_REVISION
TAB25002535889	1	{geo1: {cve_municipio:4, localidad:183, direccion:Calle Adolfo Lopez Mateos Rancheria Aricote (Taruhte de las Sabanas) 86253 TAMULTE DE LAS SABANAS, CENTRO ENTRE Calle Mochesuma Y Calle Los Pinos Calle La Y Griega Carretera 180 Villahermosa a Ciudad del Carmen Km-4023, dobla lado, lon:-92.78967494, lat:18.15999265}}	01-07-2025	30-08-2025	3,310,355.34	3,310,355.34	776,571.64	776,571.64	771,885.43	{ctto1: {tipo_obra:Obra, numero_contrato:CO-K0577-054E/2025-R33FIII, contratista:GRUPO ORHNOS SA DE CV, convocante:MUNICIPIO DE CENTRO, monto:3310355.34, importe_modificado:3310355.34}}	{meta1: (unidad_medida:Metros lineales, avance:56.0)}	{2535889/proyecto_INICIO}	En Ejecución	Validado avances	Sin observaciones	Sin observaciones
TAB250202535900	1	{geo1: {cve_municipio:4, localidad:1, direccion:Calle Lázaro Cárdenas del Río Colonia Vicente Guerrero 86019 VILLAHERMOSA, CENTRO ENTRE Calle Emiliano Zapata Y Calle 16 de Septiembre Calle Miguel Hidalgo y Costilla Se ubica a 209 m al suroeste del CONALEP 051 y posterior, 200m lon:-92.89832022, lat:18.03029598}}	01-07-2025	15-09-2025	1,818,890.24	1,818,890.24	1,200,908.95	1,200,908.95	1,193,862.09	{ctto1: {tipo_obra:Obra, numero_contrato:CO-K0571-056E/2025, contratista:MOSAGO CONSTRUCCIONES SA DE CV, convocante:MUNICIPIO DE CENTRO, monto:1818890.24, importe_modificado:1818890.24}}	{meta1: (unidad_medida:Metros Cuadrados, avance:945.0)}	{2535900/proyecto_INICIO, 2535900/proyecto_PROCESO, 2535900/proyecto_FIN, 2535900/proyecto_INICIO, 2535900/proyecto_FIN}	En Ejecución	Validado avances	Sin observaciones	Sin observaciones
TAB250202535901	1	{geo1: {cve_municipio:4, localidad:123, direccion:Calle Benito Juárez Rancheria Luis Gil Pérez 86280 LUIS GIL PÉREZ, CENTRO ENTRE Y Calle Benito Juárez Calle 24 de febrero El polígono del proyecto inicia en la intersección entre la Calle Benito Juárez y la Carretera Benito Juárez, lon:-93.0721684, lat:17.87263106}}	01-07-2025	30-09-2025	3,616,599.54	3,616,599.54	825,244.31	825,244.31	820,264.38	{ctto1: {tipo_obra:Obra, numero_contrato:CO-K0576-038E/2025, contratista:GRUPO 4 GIROS SA DE CV, convocante:MUNICIPIO DE CENTRO, monto:3616599.54, importe_modificado:3616599.54}}	{meta1: (unidad_medida:Metros Cuadrados, avance:1630.0)}	{2535901/proyecto_INICIO, 2535901/proyecto_PROCESO, 2535901/proyecto_INICIO}	En Ejecución	Validado avances	Sin observaciones	Sin observaciones
TAB250202535902	1	{geo1: {cve_municipio:4, localidad:123, direccion:Camino Estancia vieja - Luis Gil Pérez 1 700 86280 LUIS GIL PÉREZ, CENTRO La obra se localiza pasando el puente de la entrada a La Villa Luis Gil Pérez y Termina frente a la Secundaria Técnica no. 30, lon:-93.07095604, lat:17.87418621}}	01-07-2025	29-08-2025	5,991,983.02	5,991,983.02	553,090.70	553,090.70	549,753.09	{ctto1: {tipo_obra:Obra, numero_contrato:CO-K0582-088E/2025, contratista:CONSTRUSERVICIOS DE MEXICO, S.A. DE C.V, convocante:MUNICIPIO DE CENTRO, monto:5991983.02, importe_modificado:5991983.02}}	{meta1: (unidad_medida:Metros Cuadrados, avance:2160.0)}	{2535902/proyecto_INICIO, 2535902/proyecto_PROCESO, 2535902/proyecto_INICIO}	En Ejecución	Validado avances	Sin observaciones	Sin observaciones
TAB250202535903	1	{geo1: {cve_municipio:4, localidad:1, direccion:Carretera libre pavimentada municipal VILLAHERMOSA - LA ISLA 0 800 86127 VILLAHERMOSA, CENTRO LA OBRA INICIA A LA ALTURA DE CRUCERO SALIDA A LA ISLA DEL PERIFÉRICO CARLOS PELLICER CÁMARA HACIA LA CARRETERA VILLAHERMOSA - LA ISLA, lon:-92.97478016, lat:17.97835533}}	16-07-2025	12-11-2025	9,260,347.65	9,260,347.65	2,016,110.24	2,016,110.24	2,003,944.06	{ctto1: {tipo_obra:Obra, numero_contrato:CO-K0591-053E/2025-R33FIII, contratista:GV CONSTRUCCIONES SA DE CV, convocante:MUNICIPIO DE CENTRO, monto:9260347.65, importe_modificado:9260347.65}}	{meta1: (unidad_medida:Metros lineales, avance:949.0)}	{2535903/proyecto_INICIO, 2535903/proyecto_PROCESO, 2535903/proyecto_INICIO, 2535903/proyecto_PROCESO, 2535903/proyecto_INICIO}	En Ejecución	Validado avances	Sin observaciones	Sin observaciones





INFORME SOBRE EL EJERCICIO, DESTINO, Y RESULTADOS DE LOS RECURSOS FEDERALES TRANSFERIDOS

SISTEMA DE SEGUIMIENTO DE LOS RECURSOS FEDERALES TRANSFERIDOS
MODULO: DESTINO DEL GASTO
ENTIDAD: TABASCO
PERIODO: TERCER TRIMESTRE 2025

DETALLE_PROYECTO

CICLO	TRIMESTRE	FOLIO	CATEGORIA	#1 _ CICLO DE RECURSO	#1 _ RAMO	#1 _ PROGRAMA PRESUPUESTARIO	#2 _ CICLO DE RECURSO	#2 _ RAMO	#2 _ PROGRAMA PRESUPUESTARIO	MONTO_GLOBAL_APROBADO	MONTO_GLOBAL_MODIFICADO	FUENTES_FINANCIAMIENTO	NOMBRE	ID_ENTIDAD_RESPONSABLE	ENTIDAD_RESPONSABLE	ID_MUNICIPIO_RESPONSABLE	MUNICIPIO_RESPONSABLE	TIPO_PROGRAMA_PROYECTO	CLASIFICACION	SUBCLASIFICACION	INSTITUCION_EJECUTORA	NUMERO_PROYECTO	POBLACION_BENEFICIARIA	MUJERES	HOMBRES	BENEFICIARIOS	METAS
2025	3	TAB250202535904	Proyecto de inversión	2025	33-Aportaciones Federales para Entidades Federativas y Municipios	1004-FAIS Municipal y de las Demarcaciones Territoriales del Distrito Federal				1,911,266.76	1,911,266.76	{#1: {ciclo_recurso:2025, ramo:33, modalidad:I, prog_pres:4, tipo_recurso:FEDERALES (APORTACIONES, SUBSIDIOS Y CONVENIOS), prog_estatal_mun:FAIS municipal, monto:1911266.76, modificado:1911266.76}}	Construcción de pavimento de concreto hidráulico en Centro, Localidad Villahermosa, Colonia José María Pino Suárez, asentamiento calles: 9a Cerrada, 10a cerrada y andador: 7a cerrada entre calle Asunción Castellanos y Camellón de Defensa - 48162	27	Tabasco	4	Centro	Proyecto de Inversión de Infraestructura Social	Urbanización	Sin identificar	Municipio de Centro	48162	S	178,122	161,938	0	{meta1: {unidad_medida:Metros Cuadrados, meta:894.0, meta_modificada:894.0}}
2025	3	TAB250202535905	Proyecto de inversión	2025	33-Aportaciones Federales para Entidades Federativas y Municipios	1004-FAIS Municipal y de las Demarcaciones Territoriales del Distrito Federal				8,281,833.44	8,281,833.44	{#1: {ciclo_recurso:2025, ramo:33, modalidad:I, prog_pres:4, tipo_recurso:FEDERALES (APORTACIONES, SUBSIDIOS Y CONVENIOS), prog_estatal_mun:FAIS municipal, monto:8281833.44, modificado:8281833.44}}	Rehabilitación de pavimento de concreto hidráulico, (Tramos Aislados) en Centro Localidad Villahermosa, Colonia La Manga II, Asentamiento Calles Ejidos Buena Vista, Luis Gil Pérez, Acachapan y Colmena, Orizapilla, Corregidora, Chiquigüac, Parrilla, Itacomitán, Guineo, Dos Montes y Malacón Ing. Leandro Rovirosa Wade - 44706	27	Tabasco	4	Centro	Proyecto de Inversión de Infraestructura Social	Urbanización	Sin identificar	Municipio de Centro	44706	S	178,122	161,938	0	{meta1: {unidad_medida:Metros Cuadrados, meta:4620.0, meta_modificada:4620.0}}
2025	3	TAB250202535906	Proyecto de inversión	2025	33-Aportaciones Federales para Entidades Federativas y Municipios	1004-FAIS Municipal y de las Demarcaciones Territoriales del Distrito Federal				968,670.03	968,670.03	{#1: {ciclo_recurso:2025, ramo:33, modalidad:I, prog_pres:4, tipo_recurso:FEDERALES (APORTACIONES, SUBSIDIOS Y CONVENIOS), prog_estatal_mun:FAIS municipal, monto:968670.03, modificado:968670.03}}	Construcción de guarniciones y banquetas en Centro, Localidad Villahermosa, Colonia José María Pino Suárez, asentamiento Calles: 9A Cerrada, 10A Cerrada y Andador: 7A Cerrada entre Calle Asunción Castellanos y Camellón de Defensa - 44375	27	Tabasco	4	Centro	Proyecto de Inversión de Infraestructura Social	Urbanización	Sin identificar	Municipio de Centro	44375	S	178,122	161,938	0	{meta1: {unidad_medida:Metros Cuadrados, meta:442.0, meta_modificada:442.0}}
2025	3	TAB250202535907	Proyecto de inversión	2025	33-Aportaciones Federales para Entidades Federativas y Municipios	1004-FAIS Municipal y de las Demarcaciones Territoriales del Distrito Federal				400,837.84	400,837.84	{#1: {ciclo_recurso:2025, ramo:33, modalidad:I, prog_pres:4, tipo_recurso:FEDERALES (APORTACIONES, SUBSIDIOS Y CONVENIOS), prog_estatal_mun:FAIS municipal, monto:400837.84, modificado:400837.84}}	Construcción de guarniciones y banquetas en Centro, Localidad Villahermosa, Colonia Vicente Guerrero, asentamiento calle Emiliano Zapata, entre Calle Miguel Hidalgo y Calle Centa - 38947	27	Tabasco	4	Centro	Proyecto de Inversión de Infraestructura Social	Urbanización	Sin identificar	Municipio de Centro	38947	S	178,122	161,938	0	{meta1: {unidad_medida:Metros Cuadrados, meta:222.0, meta_modificada:222.0}}
2025	3	TAB250202535908	Proyecto de inversión	2025	33-Aportaciones Federales para Entidades Federativas y Municipios	1004-FAIS Municipal y de las Demarcaciones Territoriales del Distrito Federal				2,385,550.46	2,353,838.16	{#1: {ciclo_recurso:2025, ramo:33, modalidad:I, prog_pres:4, tipo_recurso:FEDERALES (APORTACIONES, SUBSIDIOS Y CONVENIOS), prog_estatal_mun:FAIS municipal, monto:2385550.46, modificado:2353838.16}}	Rehabilitación del alumbrado público en Centro, Localidad Villahermosa, asentamiento parque del Sector Explanada, Colonia Gavotas Norte Diversos puntos - 38888	27	Tabasco	4	Centro	Proyecto de Inversión de Infraestructura Social	Urbanización	Sin identificar	Municipio de Centro	38888	S	161,938	178,122	0	{meta1: {unidad_medida:Piezas, meta:53.0, meta_modificada:53.0}}

SISTEMA DE SEGUIMIENTO DE LOS RECURSOS FEDERALES TRANSFERIDOS
MODULO: DESTINO DEL GASTO
ENTIDAD: TABASCO
PERIODO: TERCER TRIMESTRE 2025

DETALLE_PROYECTO					AVANCE_FINANCIERO					AVANCES_FISICOS	FOTOS	ESTATUS	FLUJO	OBSERVACIONES		
FOLIO	TIPO_GEOREFERENCIA	GEOREFERENCIAS	FECHA_INICIO	FECHA_TERMINO	RECAUDADO	COMPROMETIDO	DEVENGADO	EJERCIDO	PAGADO	CONTRATOS	AVANCES_FISICOS	CARPETA_FOTOS	ESTATUS	FLUJO	OBSERVACIONES_CAPTURISTA	OBSERVACIONES_REVISION
TAB250202535904	1	{geo1: {cve_municipio:4, localidad:1, direccion:Calle 9A CERRADA Colonia José María Pino Suárez 88029 VILLAHERMOSA, CENTRO ENTRE Calle Asunción Castellanos Y Calle Camelión de la Defensa Calle Doceava Cerrada A 200 m del Periférico Carlos Pellicer Cámara, lon:-92.91709831, lat:18.02833144}}	01-07-2025	29-07-2025	1,896,361.40	1,896,361.40	196,439.22	198,439.22	197,241.74	{tota1: {tipo_obra:Obra, numero_contrato:CO-K0588-069E/2025, contratista:KONSTRU/ISION ACTUAL SA DE CV, convocante:MUNICIPIO DE CENTRO, monto:1895381.4, importe_modificado:1895381.4}}	{meta1: {unidad_medida:Metros Cuadrados, avance:804.8}}	{2535904/proyecto_I_NICIO, 2535904/proyecto_P ROCESO, 2535904/proyecto_I_NICIO, 2535904/proyecto_P ROCESO, 2535904/proyecto_I_NICIO}	En Ejecución	Validado avances	Sin observaciones	Sin observaciones
TAB250202535905	1	{geo1: {cve_municipio:4, localidad:1, direccion:Calle Ejido Corregidora Colonia La Manga II 86058, VILLAHERMOSA, CENTRO ENTRE Calle Malecón Leandro Rovirosa Wade Y Calle Ejido Chigüigüeso Calle Ejido Torro Largo El acceso a la Colonia se ubica a 100 m antes del Monumento a Tabasco, lon:-92.90657541, lat:18.00078216}}	01-07-2025	28-09-2025	8,226,572.60	8,226,572.60	896,506.52	896,506.52	891,096.57	{tota1: {tipo_obra:Obra, numero_contrato:CO-K0585-063E/2025, contratista:CONSTRUCTORA DEL SURESTE LOEC SA DE CV, convocante:MUNICIPIO DE CENTRO, monto:8226572.6, importe_modificado:8226572.6}}	{meta1: {unidad_medida:Metros Cuadrados, avance:2310.0}}	{2535905/proyecto_I_NICIO, 2535905/proyecto_P ROCESO, 2535905/proyecto_I_NICIO, 2535905/proyecto_P ROCESO, 2535905/proyecto_I_NICIO}	En Ejecución	Validado avances	Sin observaciones	Sin observaciones
TAB250202535906	1	{geo1: {cve_municipio:4, localidad:1, direccion:Calle 9A CERRADA Colonia José María Pino Suárez 88029 VILLAHERMOSA, CENTRO ENTRE Calle Asunción Castellanos Y Calle Camelión de la Defensa Calle Doceava Cerrada A 200 m del Periférico Carlos Pellicer Cámara, lon:-92.91753411, lat:18.02782793}}	01-07-2025	30-07-2025	960,377.28	960,377.28	625,135.51	625,135.51	621,363.14	{tota1: {tipo_obra:Obra, numero_contrato:CO-K0586-040E/2025, contratista:HJASCAR ADOLFO ORDOÑEZ GRAMER, convocante:MUNICIPIO DE CENTRO, monto:960377.28, importe_modificado:960377.28}}	{meta1: {unidad_medida:Metros Cuadrados, avance:442.0}}	{2535906/proyecto_I_NICIO, 2535906/proyecto_P ROCESO, 2535906/proyecto_I_NICIO, 2535906/proyecto_P ROCESO, 2535906/proyecto_I_NICIO}	En Ejecución	Validado avances	Sin observaciones	Sin observaciones
TAB250202535907	1	{geo1: {cve_municipio:4, localidad:1, direccion:Calle Emiliano Zapata Colonia Vicente Guerrero 86019 VILLAHERMOSA, CENTRO ENTRE Calle Centla Y Calle Miguel Hidalgo y Costilla Calle José María Morelos y Pavón El polígono del proyecto inicia A 100 m al Sur de la Delegación Múnicil, lon:-92.89741957, lat:18.03083881}}	01-07-2025	31-07-2025	392,135.95	392,135.95	373,302.11	373,302.11	371,049.43	{tota1: {tipo_obra:Obra, numero_contrato:CO-K0562-058E/2025, contratista:AMF INFRAESTRUCTURA DE MEXICO SA DE CV, convocante:MUNICIPIO DE CENTRO, monto:392135.95, importe_modificado:392135.95}}	{meta1: {unidad_medida:Metros Cuadrados, avance:200.48}}	{2535907/proyecto_I_NICIO, 2535907/proyecto_P ROCESO, 2535907/proyecto_I_NICIO}	En Ejecución	Validado avances	Sin observaciones	Sin observaciones
TAB250202535908	1	{geo1: {cve_municipio:4, localidad:1, direccion:Calle Av. Las Terras 86090 VILLAHERMOSA, CENTRO ENTRE Calle Esportores Y Calle Arquitecto Calle Filósofos El parque lineal se ubica Frente al Espacio Recreativo Laguna Encantada, Cerca del retorno de la Av. Luis Donald Colosio Mu, lon:-92.9108545, lat:17.98231119}}	01-07-2025	29-08-2025	2,353,838.16	2,353,838.16	1,068,278.99	1,098,278.99	1,061,832.48	{tota1: {tipo_obra:Obra, numero_contrato:CO-K0579-043E/2025, contratista:PROYECTOS Y EDIFICACIONES SA DE CV, convocante:MUNICIPIO DE CENTRO, monto:2353838.16, importe_modificado:2353838.16}}	{meta1: {unidad_medida:Piezas, avance:47.7}}	{2535908/proyecto_I_NICIO, 2535908/proyecto_P ROCESO, 2535908/proyecto_I_NICIO, 2535908/proyecto_P ROCESO}	En Ejecución	Validado avances	Sin observaciones	Sin observaciones

INFORME SOBRE EL EJERCICIO, DESTINO, Y RESULTADOS DE LOS RECURSOS FEDERALES TRANSFERIDOS

SISTEMA DE SEGUIMIENTO DE LOS RECURSOS FEDERALES TRANSFERIDOS
 MODULO: DESTINO DEL GASTO
 ENTIDAD: TABASCO
 PERIODO: TERCER TRIMESTRE 2025

DETALLE_PROYECTO

CICLO	TRIMESTRE	FOLIO	CATEGORIA	#1 _ CICLO DE RECURSO	#1 _ RAMO	#1 _ PROGRAMA PRESUPUESTARIO	#2 _ CICLO DE RECURSO	#2 _ RAMO	#2 _ PROGRAMA PRESUPUESTARIO	MONTO_GLOBAL_APROBADO	MONTO_GLOBAL_MODIFICADO	FUENTES_FINANCIAMIENTO	NOMBRE	ID_ENTIDAD_RESPONSABLE	ENTIDAD_RESPONSABLE	ID_MUNICIPIO_RESPONSABLE	MUNICIPIO_RESPONSABLE	TIPO_PROGRAMA_PROYECTO	CLASIFICACION	SUBCLASIFICACION	INSTITUCION_EJECUTORA	NUMERO_PROYECTO	POBLACION_BENEFICIARIA	MUJERES	HOMBRES	BENEFICIARIOS	METAS
2025	3	TAB250202535609	Proyecto de inversión	2025	33-Aportaciones Federales para Entidades Federativas y Municipios	I004-FAIS Municipal y de las Demarcaciones Territoriales del Distrito Federal				2,284,153.60	2,251,945.28	{#1: {ciclo_recurso:2025, ramo:33, modalidad:1, prog_pres:4, tipo_recurso:FEDERALES (APORTACIONES, SUBSIDIOS Y CONVENIOS), prog_estatal_mun:FAIS municipal, monto:2251945.28, modificado:2251945.28}}	Construcción de pavimento de concreto hidráulico en Centro, Localidad Villahermosa, Colonia Gaviotas Sur Sector Coquiza, Asentamiento Calle La Roca, esquina con entrada a Monal 2da Sección - 49961	27	Tabasco	4	Centro	Proyecto de Inversión de Infraestructura Social	Urbanización	Sin identificar	Municipio de Centro	49961	S	178,122	161,938	0	{meta1: {unidad_medida:Metros Cuadrados, meta:1260.0, meta_modificada:1260.0}}
2025	3	TAB250202541519	Proyecto de inversión	2025	33-Aportaciones Federales para Entidades Federativas y Municipios	I004-FAIS Municipal y de las Demarcaciones Territoriales del Distrito Federal				6,203,729.16	6,138,101.36	{#1: {ciclo_recurso:2025, ramo:33, modalidad:1, prog_pres:4, tipo_recurso:FEDERALES (APORTACIONES, SUBSIDIOS Y CONVENIOS), prog_estatal_mun:FAIS municipal, monto:6203729.16, modificado:6138101.36}}	Rehabilitación de pavimentación con concreto hidráulico y sobrecarpeta con concreto asfáltico en Centro, Localidad Villa Luis Gil Pérez, Asentamiento Calle Benito Juárez - 36528	27	Tabasco	4	Centro	Proyecto de Inversión de Infraestructura Social	Urbanización	Sin identificar	Municipio de Centro	36528	S	3,040	3,029	0	{meta1: {unidad_medida:Metros Cuadrados, meta:10250.0, meta_modificada:10250.0}}
2025	3	TAB250302587196	Proyecto de inversión	2025	33-Aportaciones Federales para Entidades Federativas y Municipios	I004-FAIS Municipal y de las Demarcaciones Territoriales del Distrito Federal				889,927.55	893,927.55	{#1: {ciclo_recurso:2025, ramo:33, modalidad:1, prog_pres:4, tipo_recurso:FEDERALES (APORTACIONES, SUBSIDIOS Y CONVENIOS), prog_estatal_mun:FAIS municipal, monto:893927.55, modificado:893927.55}}	Rehabilitación del alumbrado público en Centro, Localidad Guaspino, asentamiento Fraccionamiento Daniel Espinoza Galindo, diversos puntos - 38737	27	Tabasco	4	Centro	Proyecto de Inversión de Infraestructura Social	Urbanización	Sin identificar	Municipio de Centro	38737	S	3,338	3,063	0	{meta1: {unidad_medida:Piezas, meta:83.0, meta_modificada:83.0}}
2025	3	TAB250302587197	Proyecto de inversión	2025	33-Aportaciones Federales para Entidades Federativas y Municipios	I004-FAIS Municipal y de las Demarcaciones Territoriales del Distrito Federal				6,577,264.58	6,577,264.58	{#1: {ciclo_recurso:2025, ramo:33, modalidad:1, prog_pres:4, tipo_recurso:FEDERALES (APORTACIONES, SUBSIDIOS Y CONVENIOS), prog_estatal_mun:FAIS municipal, monto:6577264.58, modificado:6577264.58}}	Construcción de pavimento de Concreto hidráulico en Centro, Localidad Aniceto (Tambo de las Sabanas) asentamiento Calle Adolfo López Mateos - 101288	27	Tabasco	4	Centro	Proyecto de Inversión de Infraestructura Social	Urbanización	Sin identificar	Municipio de Centro	101288	S	135	133	0	{meta1: {unidad_medida:Metros Cuadrados, meta:3071.0, meta_modificada:3071.0}}
2025	3	TAB250302587198	Proyecto de inversión	2025	33-Aportaciones Federales para Entidades Federativas y Municipios	I004-FAIS Municipal y de las Demarcaciones Territoriales del Distrito Federal				1,266,948.87	1,266,948.87	{#1: {ciclo_recurso:2025, ramo:33, modalidad:1, prog_pres:4, tipo_recurso:FEDERALES (APORTACIONES, SUBSIDIOS Y CONVENIOS), prog_estatal_mun:FAIS municipal, monto:1266948.87, modificado:1266948.87}}	Construcción de Guarniciones y Banquetas en Centro, Localidad Villahermosa, Colonia Francisco Villa, asentamiento Calle José María Morelos entre calle Francisco Villa y Calle Benito Juárez García - 54514	27	Tabasco	4	Centro	Proyecto de Inversión de Infraestructura Social	Urbanización	Sin identificar	Municipio de Centro	54514	S	178,122	161,938	0	{meta1: {unidad_medida:Metros Cuadrados, meta:561.8, meta_modificada:561.8}}

INFORME SOBRE EL EJERCICIO, DESTINO, Y RESULTADOS DE LOS RECURSOS FEDERALES TRANSFERIDOS

SISTEMA DE SEGUIMIENTO DE LOS RECURSOS FEDERALES TRANSFERIDOS
 MODULO: DESTINO DEL GASTO
 ENTIDAD: TABASCO
 PERIODO: TERCER TRIMESTRE 2025

DETALLE_PROYECTO					AVANCE_FINANCIERO						AVANCES_FISICOS	FOTOS	ESTATUS	FLUJO	OBSERVACIONES	
FOLIO	TIPO_GEOREFERENCIA	GEOREFERENCIAS	FECHA_INICIO	FECHA_TERMINO	RECAUDADO	COMPROMETIDO	DEVENGADO	EJERCIDO	PAGADO	CONTRATOS	AVANCES_FISICOS	CARPETA_FOTOS	ESTATUS	FLUJO	OBSERVACIONES_CAPTURISTA	OBSERVACIONES_REVISION
TAB250202535908	1	{geo1: {cve_municipio:4, localidad:1, direccion:Calle La Roca Colonia Gaviotas Sur Sector Coquitos 86019 VILLAHERMOSA, CENTRO ENTRE Calle Villahermosa Y Calle Luis Donald Colasio La obra se ubica a 350 m del jardin de niños Juan del Grijalva, entre la esquina de Monal 2da. sec. lon:-92.90090969, lat:17.96568568}}	01-07-2025	13-09-2025	2,251,945.28	2,251,945.28	0.00	0.00	0.00	{ctto1: {tipo_obra:Obra, numero_contrato:CO-K0587-077E/2025, contratista:SOLEMPRE MEXICO SA DE CV, convocante:MUNICIPIO DE CENTRO, monto:2251945.28, importe_modificado:2251945.28}}	{meta1: {unidad_medida:Metros Cuadrados, avance:0.0}}	{2535908/proyecto_INICIO}	En Ejecución	Validado avances	Sin observaciones	Sin observaciones
TAB250202541519	1	{geo1: {cve_municipio:4, localidad:123, direccion:Camino Estancia Vieja - Luis Gil Pérez 1 700 86280 LUIS GIL PEREZ, CENTRO La obra se realiza pasando el puente de la entrada a La Vía Luis Gil Pérez y termina frente a la Secundaria Técnica no. 30, lon:-93.07161684, lat:17.87568108}}	02-07-2025	30-08-2025	6,138,101.36	6,138,101.36	1,903,908.01	1,903,908.01	1,892,416.91	{ctto1: {tipo_obra:Obra, numero_contrato:CO-K0593-047E/2025, contratista:CARVA GRUPO EMPRESARIAL S.A DE C.V, convocante:MUNICIPIO DE CENTRO, monto:6138101.36, importe_modificado:6138101.36}}	{meta1: {unidad_medida:Metros Cuadrados, avance:4100.0}}	{2541519/proyecto_INICIO, 2541519/proyecto_PROCESO, 2541519/proyecto_INICIO}	En Ejecución	Validado avances	Sin observaciones	Sin observaciones
TAB250302587196	1	{geo1: {cve_municipio:4, localidad:145, direccion:Calle calle Lucia Gonzalez Hernández Fraccionamiento Daniel Espinoza Galindo 88284 GUAPINOL, CENTRO ENTRE Calle Caminero Y Calle Villahermosa-Escopetazo Calle Oscar Ortiz Asencio La entrada al Fraccionamiento Daniel Espinoza Gal, lon:-92.91125146, lat:17.82349669}}	01-07-2025	31-07-2025	879,838.78	879,838.78	873,116.43	873,116.43	867,847.62	{ctto1: {tipo_obra:Obra, numero_contrato:CO-K0616-088E/2025, contratista:SERPICOM SA DE CV, convocante:MUNICIPIO DE CENTRO, monto:879838.78, importe_modificado:879838.78}}	{meta1: {unidad_medida:Piezas, avance:83.0}}	{2587196/proyecto_INICIO, 2587196/proyecto_FIN, 2587196/proyecto_PROCESO, 2587196/proyecto_INICIO}	En Ejecución	Validado avances	Sin observaciones	Sin observaciones
TAB250302587197	1	{geo1: {cve_municipio:4, localidad:0, direccion:Calle Adolfo López Mateos Ranchería Aniceto (Tamulte de las Sabanas) ENTRE Calle Motezumá Y Calle Los Pinos Calle La Y Griega Carretera 180 Villahermosa a Ciudad del Carmen Km+023, dobla lado derecho camino a la Ranchería Buena, lon:-92.78567667, lat:18.15725495}}	01-10-2025	29-12-2025	0.00	0.00	0.00	0.00	0.00	Sin contratos nuevos en el trimestre	{meta1: {unidad_medida:Metros Cuadrados, avance:0.0}}	{2587197/proyecto_INICIO}	En Ejecución	Validado avances	Sin observaciones	Sin observaciones
TAB250302587198	1	{geo1: {cve_municipio:4, localidad:1, direccion:Calle José María Morelos Colonia Francisco Villa 86099 VILLAHERMOSA, CENTRO ENTRE Calle Francisco Villa Y Calle Benito Juárez García Calle Vicente Guerrero A 750m del Mercado Infonavit Industrial, ubicado en calle del Bush, lon:-92.89051512, lat:18.02725307}}	01-07-2025	29-08-2025	1,259,055.85	1,259,055.85	130,348.06	130,348.06	129,561.47	{ctto1: {tipo_obra:Obra, numero_contrato:CO-K0628-080E/2025, contratista:INGENIERIA MEXICANA GAMAN SA DE C.V, convocante:MUNICIPIO DE CENTRO, monto:1259055.85, importe_modificado:1259055.85}}	{meta1: {unidad_medida:Metros Cuadrados, avance:505.44}}	{2587198/proyecto_INICIO, 2587198/proyecto_PROCESO, 2587198/proyecto_INICIO}	En Ejecución	Validado avances	Sin observaciones	Sin observaciones

SISTEMA DE SEGUIMIENTO DE LOS RECURSOS FEDERALES TRANSFERIDOS
MODULO: DESTINO DEL GASTO
ENTIDAD: TABASCO
PERIODO: TERCER TRIMESTRE 2025

DETALLE_PROYECTO

CICLO	TRIMESTRE	FOLIO	CATEGORIA	#1_CICLO DE RECURSO	#1_RAMO	#1_PROGRAMA PRESUPUESTARIO	#2_CICLO DE RECURSO	#2_RAMO	#2_PROGRAMA PRESUPUESTARIO	MONTO_GLOBAL_APROBADO	MONTO_GLOBAL_MODIFICADO	FUENTES_FINANCIAMIENTO	NOMBRE	ID_ENTIDAD_RESPONSABLE	ENTIDAD_RESPONSABLE	ID_MUNICIPIO_RESPONSABLE	MUNICIPIO_RESPONSABLE	TIPO_PROGRAMA_PROYECTO	CLASIFICACION	SUBCLASIFICACION	INSTITUCION_EJECUTORA	NUMERO_PROYECTO	POBLACION_BENEFICIARIA	MUJERES	HOMBRES	BENEFICIARIOS	METAS
2025	3	TAB250302587196	Proyecto de inversión	2025	33-Aportaciones Federales para Entidades Federativas y Municipios	1004-FAIS Municipal y de las Demarcaciones Territoriales del Distrito Federal				1,438,012.95	1,438,012.95	{#1: {ciclo_recurso:2025, ramo:33, modalidad:1, prog_pres:4, tipo_recurso:FEDERALES (APORTACIONES, SUBSIDIOS Y CONVENIOS), prog_estatal_mun:FAIS municipal, monto:1438012.95, modificado:1438012.95}}	Ampliación de la red de electrificación en media y baja tensión, en callejón Framboyán y sector Los Hernández, Localidad Ra. La Ceiba, en el Municipio de Centro - 38816	27	Tabasco	4	Centro	Proyecto de Inversión de Infraestructura Social	Urbanización	Sin identificar	Municipio de Centro	38816	6	607	593	0	{meta1: {unidad_medida:Piezas, meta:14.0, meta_modificada:14.0}}
2025	3	TAB250302587200	Proyecto de inversión	2025	33-Aportaciones Federales para Entidades Federativas y Municipios	1004-FAIS Municipal y de las Demarcaciones Territoriales del Distrito Federal				3,029,447.33	3,029,447.33	{#1: {ciclo_recurso:2025, ramo:33, modalidad:1, prog_pres:4, tipo_recurso:FEDERALES (APORTACIONES, SUBSIDIOS Y CONVENIOS), prog_estatal_mun:FAIS municipal, monto:3029447.33, modificado:3029447.33}}	Construcción de pavimento de concreto hidráulico en Centro, Localidad Villahermosa, Colonia Gavitas Sur Sector Coauhtos, asentamiento Calle Rubí. - 48445	27	Tabasco	4	Centro	Proyecto de Inversión de Infraestructura Social	Urbanización	Sin identificar	Municipio de Centro	48445	S	178,122	161,938	0	{meta1: {unidad_medida:Metros Cuadrados, meta:1904.0, meta_modificada:1904.0}}
2025	3	TAB250302587201	Proyecto de inversión	2025	33-Aportaciones Federales para Entidades Federativas y Municipios	1004-FAIS Municipal y de las Demarcaciones Territoriales del Distrito Federal				3,241,993.03	3,241,993.03	{#1: {ciclo_recurso:2025, ramo:33, modalidad:1, prog_pres:4, tipo_recurso:FEDERALES (APORTACIONES, SUBSIDIOS Y CONVENIOS), prog_estatal_mun:FAIS municipal, monto:3241993.03, modificado:3241993.03}}	Construcción de pavimento de concreto hidráulico en Centro, Localidad Aniceto (Tamulté de las Sabanas) Asentamiento Calle Tomás Garrido - 95417	27	Tabasco	4	Centro	Proyecto de Inversión de Infraestructura Social	Urbanización	Sin identificar	Municipio de Centro	95417	S	135	133	0	{meta1: {unidad_medida:Metros Cuadrados, meta:1514.03, meta_modificada:1514.03}}
2025	3	TAB250302587202	Proyecto de inversión	2025	33-Aportaciones Federales para Entidades Federativas y Municipios	1004-FAIS Municipal y de las Demarcaciones Territoriales del Distrito Federal				1,160,531.88	1,160,531.88	{#1: {ciclo_recurso:2025, ramo:33, modalidad:1, prog_pres:4, tipo_recurso:FEDERALES (APORTACIONES, SUBSIDIOS Y CONVENIOS), prog_estatal_mun:FAIS municipal, monto:1160531.88, modificado:1160531.88}}	Construcción de Guarniciones y Banquetas en Centro, Localidad Villahermosa, Colonia Francisco Villa, Asentamiento Calle Vicente Guerrero entre Calles Francisco Villa y Benito Juárez García - 104884	27	Tabasco	4	Centro	Proyecto de Inversión de Infraestructura Social	Urbanización	Sin identificar	Municipio de Centro	104884	S	178,122	161,938	0	{meta1: {unidad_medida:Metros Cuadrados, meta:580.0, meta_modificada:580.0}}
2025	3	TAB250302587203	Proyecto de inversión	2025	33-Aportaciones Federales para Entidades Federativas y Municipios	1004-FAIS Municipal y de las Demarcaciones Territoriales del Distrito Federal				1,018,986.82	1,018,986.82	{#1: {ciclo_recurso:2025, ramo:33, modalidad:1, prog_pres:4, tipo_recurso:FEDERALES (APORTACIONES, SUBSIDIOS Y CONVENIOS), prog_estatal_mun:FAIS municipal, monto:1018986.82, modificado:1018986.82}}	Mantenimiento y Desazolve de Canales-Arroyos en Centro, Localidad Villahermosa, Asentamiento diversas Colonias, incluye: Canal PYASUR Colonia José María Pino Suárez, Canal Valle Marino-Sendero - 102831	27	Tabasco	4	Centro	Proyecto de Inversión de Infraestructura Social	Agua y saneamiento	Sin identificar	Municipio de Centro	102831	S	5,710	3,806	0	{meta1: {unidad_medida:Metros cúbicos, meta:2458.0, meta_modificada:2458.0}}

DETALLE_PROYECTO				AVANCE_FINANCIERO						AVANCES_FISICOS	FOTOS	ESTATUS	FLUJO	OBSERVACIONES		
FOLIO	TIPO_GEOREFERENCIA	GEOREFERENCIAS	FECHA_INICIO	FECHA_TERMINO	RECAUDADO	COMPROMETIDO	DEVENGADO	EJERCIDO	PAGADO	CONTRATOS	AVANCES_FISICOS	CARPETA_FOTOS	ESTATUS	FLUJO	OBSERVACIONES_CAPTURISTA	OBSERVACIONES_REVISION
TAB250302567198	1	{geo1: {cve_municipio:4, localidad:198, direccion:Camino Tamulté de las Sabanas - Buena Vista 1ra sección 1 500 86254 LA CEIBA, CENTRO Como referencia, el proyecto se ubica cerca del Preescolar Prof. Eleazar Vazquez Vazquez, lon:-92.77470401, lat:18.14340525}}	01-07-2025	29-08-2025	1,377,541.44	1,377,541.44	331,107.98	331,107.98	329,109.91	{cto1: {tipo_obra:Obra, numero_contrato:CO-K0626-042E/2025, contratista:TEMPLE ELECTRICIDAD, S.A. DE C.V., convocante:MUNICIPIO DE CENTRO, monto:1377541.44, importe_modificado:1377541.44}}	{meta1: {unidad_medida:Piezas, avance:12.6}}	{2587199/proyecto_INICIO, 2587199/proyecto_PROCESO, 2587199/proyecto_TERMINO}	En Ejecución	Validado avances	Sin observaciones	Sin observaciones
TAB250302567200	1	{geo1: {cve_municipio:4, localidad:1 direccion:Calle rubi Colonia Colonia Gavitas sur sector coquitos 85019 VILLAHERMOSA, CENTRO ENTRE Calle Maria Teresa de Graner Y Calle Esmeralda Calle Girasol La obra se ubica en el entronque de la carretera Villahermosa torno largo, a 10, lon:-92.90365565, lat:17.96868274}}	01-07-2025	13-09-2025	3,022,586.40	3,022,586.40	0.00	0.00	0.00	{cto1: {tipo_obra:Obra, numero_contrato:CO-K0596-084E/2025, contratista:OLLOSA DODDERO PEDRO MARTIN, convocante:MUNICIPIO DE CENTRO, monto:3022586.4, importe_modificado:3022586.4}}	{meta1: {unidad_medida:Metros Cuadrados, avance:0.0}}	{2587200/proyecto_INICIO}	En Ejecución	Validado avances	Sin observaciones	Sin observaciones
TAB250302567201	1	{geo1: {cve_municipio:4, localidad:193, direccion:Calle Tomás Garrido Ranchería Aniceto (Tamulté de las Sabanas) 86253 TAMULTÉ DE LAS SABANAS, CENTRO ENTRE Calle Mario Trujillo García Y Calle Adolfo López Mateos Calle Lázaro Cárdenas La Localidad de Aniceto está ubicada en la car, lon:-92.78605664, lat:18.15818036}}	01-10-2025	29-12-2025	0.00	0.00	0.00	0.00	0.00	Sin contratos nuevos en el trimestre	{meta1: {unidad_medida:Metros Cuadrados, avance:0.0}}	{2587201/proyecto_INICIO}	En Ejecución	Validado avances	Sin observaciones	Sin observaciones
TAB250302567202	1	{geo1: {cve_municipio:4, localidad:1 direccion:Calle Vicente Guerrero Colonia Francisco Villa 86299 VILLAHERMOSA, CENTRO ENTRE Calle Francisco Villa Y Calle Benito Juárez García Calle José María Morelos y Pavón Como referencia, la obra se localiza a 1.4 km al Sureste del Parqu, lon:-92.89065047, lat:18.02687025}}	01-10-2025	14-11-2025	0.00	0.00	0.00	0.00	0.00	Sin contratos nuevos en el trimestre	{meta1: {unidad_medida:Metros Cuadrados, avance:0.0}}	{2587202/proyecto_INICIO}	En Ejecución	Validado avances	Sin observaciones	Sin observaciones
TAB250302567203	1	{geo1: {cve_municipio:4, localidad:1 direccion:Calle Jerónimo Palacios Colonia José María Pino Suárez 86023 VILLAHERMOSA, CENTRO ENTRE Pantiférico Carlos Pellicer Cámara Y Calle Maximino Pérez Frías Como referencia a una Cuadra de la Escuela Primaria José María Pino Suárez, en l, lon:-92.9308475, lat:18.02911536}}	01-10-2025	29-11-2025	1,018,966.82	0.00	0.00	0.00	0.00	Sin contratos nuevos en el trimestre	{meta1: {unidad_medida:Metros cúbicos, avance:0.0}}	{2587203/proyecto_INICIO}	En Ejecución	Validado avances	Sin observaciones	Sin observaciones





SISTEMA DE SEGUIMIENTO DE LOS RECURSOS FEDERALES TRANSFERIDOS
 MODULO: DESTINO DEL GASTO
 ENTIDAD: TABASCO
 PERIODO: TERCER TRIMESTRE 2025

DETALLE_PROYECTO

CICLO	TRIMESTRE	FOLIO	CATEGORIA	#1_CICLO DE RECURSO	#1_RAMO	#1_PROGRAMA PRESUPUESTARIO	#2_CICLO DE RECURSO	#2_RAMO	#2_PROGRAMA PRESUPUESTARIO	MONTO_GLOBAL_APROBADO	MONTO_GLOBAL_MODIFICADO	FUENTES_FINANCIAMIENTO	NOMBRE	ID_ENTIDAD_RESPONSABLE	ENTIDAD_RESPONSABLE	ID_MUNICIPIO_RESPONSABLE	MUNICIPIO_RESPONSABLE	TIPO_PROGRAMA_PROYECTO	CLASIFICACION	SUBCLASIFICACION	INSTITUCION_EJECUTORA	NUMERO_PROYECTO	POBLACION_BENEFICIARIA	MUJERES	HOMBRES	BENEFICIARIOS	METAS
2025	3	TAB250302587204	Proyecto de inversión	2025	33-Aportaciones Federales para Entidades Federativas y Municipios	1004-FAIS Municipal y de las Demarcaciones Territoriales del Distrito Federal				943,414.18	943,414.18	{#1: {ciclo_recurso:2025, ramo:33, modalidad:I, prog_pres:4, tipo_recurso:FEDERALES (APORTACIONES, SUBSIDIOS Y CONVENIOS), prog_estatal_mun:FAIS municipal, monto:943414.18, modificado:943414.18}}	Ampliación de la red de electrificación en media y baja tensión, en callejón Tamarindo, Localidad Ra. Itzacomiltán 2da. Sección, en el municipio de Centro 38835	27	Tabasco	4	Centro	Proyecto de Inversión de Infraestructura Social	Urbanización	Sin identificar	Municipio de Centro	38835	S	1,944	1,787	0	{meta1: {unidad_medida:Piezas, meta:7.0, meta_modificada:7.0}}
2025	3	TAB250302587205	Proyecto de inversión	2025	33-Aportaciones Federales para Entidades Federativas y Municipios	1004-FAIS Municipal y de las Demarcaciones Territoriales del Distrito Federal				1,223,530.27	1,223,530.27	{#1: {ciclo_recurso:2025, ramo:33, modalidad:I, prog_pres:4, tipo_recurso:FEDERALES (APORTACIONES, SUBSIDIOS Y CONVENIOS), prog_estatal_mun:FAIS municipal, monto:1223530.27, modificado:1223530.27}}	Mantenimiento y desazolve de Canales-arroyos en Centro, Localidad Villahermosa, Asentamiento diversas Colonias, Incluye: Canal Anacleto Canabal-1ro. de Mayo, Canal Belisario Domínguez-Sandino-Periférico-1ro. de Mayo, Canal San José, Lagunas de Oxidación, Fraccionamiento Marcos Buendía - 102334	27	Tabasco	4	Centro	Proyecto de Inversión de Infraestructura Social	Agua y saneamiento	Sin identificar	Municipio de Centro	102334	S	15,347	10,231	0	{meta1: {unidad_medida:Metros cúbicos, meta:2842.0, meta_modificada:2842.0}}
2025	3	TAB250302587206	Proyecto de inversión	2025	33-Aportaciones Federales para Entidades Federativas y Municipios	1004-FAIS Municipal y de las Demarcaciones Territoriales del Distrito Federal				1,069,899.49	1,069,899.49	{#1: {ciclo_recurso:2025, ramo:33, modalidad:I, prog_pres:4, tipo_recurso:FEDERALES (APORTACIONES, SUBSIDIOS Y CONVENIOS), prog_estatal_mun:FAIS municipal, monto:1069899.49, modificado:1069899.49}}	Construcción de Guarniciones y Banquetas en Centro, Localidad Villahermosa, Colonia Francisco Villa, Asentamiento Calle Francisco Villa entre Calles Francisco Villa y Benito Juárez García - 105154	27	Tabasco	4	Centro	Proyecto de Inversión de Infraestructura Social	Urbanización	Sin identificar	Municipio de Centro	105154	S	178,122	161,938	0	{meta1: {unidad_medida:Metros Cuadrados, meta:494.5, meta_modificada:494.5}}
2025	3	TAB250302587207	Proyecto de inversión	2025	33-Aportaciones Federales para Entidades Federativas y Municipios	1004-FAIS Municipal y de las Demarcaciones Territoriales del Distrito Federal				3,453,322.92	3,453,322.92	{#1: {ciclo_recurso:2025, ramo:33, modalidad:I, prog_pres:4, tipo_recurso:FEDERALES (APORTACIONES, SUBSIDIOS Y CONVENIOS), prog_estatal_mun:FAIS municipal, monto:3453322.92, modificado:3453322.92}}	Construcción de pavimento de concreto hidráulico en Centro, Localidad Villahermosa, Colonia Francisco Villa, Asentamiento Calle José María Morelos entre calle Francisco Villa y Calle Benito Juárez García - 54457	27	Tabasco	4	Centro	Proyecto de Inversión de Infraestructura Social	Urbanización	Sin identificar	Municipio de Centro	54457	S	178,122	161,938	0	{meta1: {unidad_medida:Metros Cuadrados, meta:2288.0, meta_modificada:2288.0}}
2025	3	TAB250302587208	Proyecto de inversión	2025	33-Aportaciones Federales para Entidades Federativas y Municipios	1004-FAIS Municipal y de las Demarcaciones Territoriales del Distrito Federal				2,885,271.24	2,885,271.24	{#1: {ciclo_recurso:2025, ramo:33, modalidad:I, prog_pres:4, tipo_recurso:FEDERALES (APORTACIONES, SUBSIDIOS Y CONVENIOS), prog_estatal_mun:FAIS municipal, monto:2885271.24, modificado:2885271.24}}	Mantenimiento y desazolve de canal -arroyo Espejo Uno - Tabasco 2000 en Centro, localidad Villahermosa, asentamiento diversas colonias. Incluye: Colomas El Espejo I y Tabasco 2000 - 86077	27	Tabasco	4	Centro	Proyecto de Inversión de Infraestructura Social	Agua y saneamiento	Sin identificar	Municipio de Centro	86077	S	12,819	8,547	0	{meta1: {unidad_medida:Kilómetros, meta:4.5, meta_modificada:4.5}}

SISTEMA DE SEGUIMIENTO DE LOS RECURSOS FEDERALES TRANSFERIDOS

MODULO: DESTINO DEL GASTO

ENTIDAD: TABASCO

PERIODO: TERCER TRIMESTRE 2025

DETALLE_PROYECTO					AVANCE_FINANCIERO							AVANCES_FISICOS	FOTOS	ESTATUS	FLUJO	OBSERVACIONES	
FOLIO	TIPO_GEOREFERENCIA	GEOREFERENCIAS	FECHA_INICIO	FECHA_TERMINO	RECAUDADO	COMPROMETIDO	DEVENGADO	EJERCIDO	PAGADO	CONTRATOS	AVANCES_FISICOS	CARPETA_FOTOS	ESTATUS	FLUJO	OBSERVACIONES_CAPTURISTA	OBSERVACIONES_REVISION	
TAB250302587204	1	{geo1: {cve_municipio:4, localidad:112, direccion:Callejón Tamarindo Rancharía Ixtacomitán 2da. Sección 88144 IXTACOMITÁN 2DA. SECCIÓN, CENTRO ENTRE Callejón Los Pinos Y Callejón Ciruela Calle Villahermosa- Ixtacomitán En la esquina de la cerrada se ubica el Super Sanchez de la Lo, lon:-92.9768566, lat:17.94215705}}	01-07-2025	29-08-2025	901,197.78	901,197.78	245,583.58	245,583.58	244,101.81	{cto1: {tipo_obra:Obra, numero_contrato:CO-K0617-041E/2025, contraista:TEMPLE ELECTRICIDAD, S.A. DE C.V., convocante:MUNICIPIO DE CENTRO, monto:901197.78, importe_modificado:901197.78}}	{meta1: {unidad_medida:Piezas, avance:5.3}}	{2587204/proyecto_PROCESO, 2587204/proyecto_INICIO, 2587204/proyecto_PROCESO}	En Ejecución	Validado avances	Sin observaciones	Sin observaciones	
TAB250302587205	1	{geo1: {cve_municipio:4, localidad:1, direccion:Avenida Paseo de la Sierra Colonia Primero de Mayo 86190 VILLAHERMOSA, CENTRO ENTRE Calle Anacleto Canabal Y Calle Av. 16 de Septiembre Prolongación Paseo Usamachin El Canal se ubica detrás del Almacén Delegacional del IMSS Tabas, lon:-92.9301832, lat:17.97571108}}	01-10-2025	29-11-2025	0.00	0.00	0.00	0.00	0.00	Sin contratos nuevos en el trimestre	{meta1: {unidad_medida:Metros cúbicos, avance:0.0}}	{2587205/proyecto_INICIO}	En Ejecución	Validado avances	Sin observaciones	Sin observaciones	
TAB250302587206	1	{geo1: {cve_municipio:4, localidad:1, direccion:Calle Francisco Villa Rancharía Francisco Villa 86099 VILLAHERMOSA, CENTRO ENTRE Calle Francisco Villa Y Calle Benito Juárez Calle Pino Suárez Como referencia, la obra se localiza a 1.4 km al Suroeste del Parque Graciela Pintado de, lon:-92.88695078, lat:18.02730561}}	01-10-2025	14-11-2025	0.00	0.00	0.00	0.00	0.00	Sin contratos nuevos en el trimestre	{meta1: {unidad_medida:Metros Cuadrados, avance:0.0}}	{2587206/proyecto_INICIO}	En Ejecución	Validado avances	Sin observaciones	Sin observaciones	
TAB250302587207	1	{geo1: {cve_municipio:4, localidad:1, direccion:Calle José María Morelos Colonia Francisco Villa 89099 VILLAHERMOSA, CENTRO ENTRE Calle Francisco Villa Y Calle Benito Juárez Calle Vicente Guerrero A 750m del Mercado Infonavit Industrial, ubicado en calle del Bush, lon:-92.89061524, lat:18.02723927}}	01-07-2025	13-09-2025	3,442,361.00	3,442,361.00	428,734.27	428,734.27	428,147.08	{cto1: {tipo_obra:Obra, numero_contrato:CO-K0623-074E/2025, contraista:CONSORCIO MASA SA DE CV, convocante:MUNICIPIO DE CENTRO, monto:3442361.0, importe_modificado:3442361.0}}	{meta1: {unidad_medida:Metros Cuadrados, avance:2059.2}}	{2587207/proyecto_INICIO, 2587207/proyecto_PROCESO}	En Ejecución	Validado avances	Sin observaciones	Sin observaciones	
TAB250302587208	1	{geo1: {cve_municipio:4, localidad:1, direccion:Prolongación 27 de febrero Colonia Espajo 1 86108 VILLAHERMOSA, CENTRO ENTRE Calle C. Cuatro Y Avenida Prolongación Usamachin Calle Grosella A 150 metros de la Plaza de Toros, lon:-92.95451811, lat:17.99153075}}	02-10-2025	01-01-2026	2,885,271.24	0.00	0.00	0.00	0.00	Sin contratos nuevos en el trimestre	{meta1: {unidad_medida:Kilómetro, avance:0.0}}	{2587208/proyecto_INICIO}	En Ejecución	Validado avances	Sin observaciones	Sin observaciones	

INFORME SOBRE EL EJERCICIO, DESTINO, Y RESULTADOS DE LOS RECURSOS FEDERALES TRANSFERIDOS

SISTEMA DE SEGUIMIENTO DE LOS RECURSOS FEDERALES TRANSFERIDOS
MODULO: DESTINO DEL GASTO
ENTIDAD: TABASCO
PERIODO: TERCER TRIMESTRE 2025




DETALLE_PROYECTO

CICLO	TRIMESTRE	FOLIO	CATEGORIA	#1_CICLO DE RECURSO	#1_RAMO	#1_PROGRAMA PRESUPUESTARIO	#2_CICLO DE RECURSO	#2_RAMO	#2_PROGRAMA PRESUPUESTARIO	MONTO_GLOBAL_APROBADO	MONTO_GLOBAL_MODIFICADO	FUENTES_FINANCIAMIENTO	NOMBRE	ID_ENTIDAD_RESPONSABLE	ENTIDAD_RESPONSABLE	ID_MUNICIPIO_RESPONSABLE	MUNICIPIO_RESPONSABLE	TIPO_PROGRAMA_PROYECTO	CLASIFICACION	SUBCLASIFICACION	INSTITUCION_EJECUTORA	NUMERO_PROYECTO	POBLACION_BENEFICIARIA	MUJERES	HOMBRES	BENEFICIARIOS	METAS
2025	3	TAB250302587209	Proyecto de inversión	2025	33-Aportaciones Federales para Entidades Federativas y Municipios	1004-FAIS Municipal y de las Demarcaciones Territoriales del Distrito Federal				1,011,327.82	1,011,327.82	{f1: {ciclo_recurso:2025, ramo:33, modalidad:l, prog_pres:4, tipo_recurso:FEDERALES (APORTACIONES, SUBSIDIOS Y CONVENIOS), prog_estatal_mun:FAIS municipal, monto:1011327.82, modificado:1011327.82}}	Construcción de guarniciones y banquetas en Centro, Localidad Villahermosa, Colonia Gaviotas Sur sector Coquitos, asentamiento calle La Roca esquina con entrada a Monal 2da. 54814	27	Tabasco	4	Centro	Proyecto de Inversión de Infraestructura Social	Urbanización	Sin identificar	Municipio de Centro	54814	S	178,122	161,938	0	{meta1: {unidad_medida:Metros Cuadrados, meta:486.0, meta_modificada:486.0}}
2025	3	TAB250302587210	Proyecto de inversión	2025	33-Aportaciones Federales para Entidades Federativas y Municipios	1004-FAIS Municipal y de las Demarcaciones Territoriales del Distrito Federal				2,847,800.44	2,847,800.44	{f1: {ciclo_recurso:2025, ramo:33, modalidad:l, prog_pres:4, tipo_recurso:FEDERALES (APORTACIONES, SUBSIDIOS Y CONVENIOS), prog_estatal_mun:FAIS municipal, monto:2847800.44, modificado:2847800.44}}	Construcción de Pavimento de Concreto Hidráulico en Centro, Localidad Villahermosa, Colonia Francisco Villa, Asentamiento Calle Vicente Guerrero entre Calles Francisco Villa y Benito Juárez Garza - 103974	27	Tabasco	4	Centro	Proyecto de Inversión de Infraestructura Social	Urbanización	Sin identificar	Municipio de Centro	103974	S	178,122	161,938	0	{meta1: {unidad_medida:Metros Cuadrados, meta:1728.0, meta_modificada:1728.0}}
2025	3	TAB250302587211	Proyecto de inversión	2025	33-Aportaciones Federales para Entidades Federativas y Municipios	1004-FAIS Municipal y de las Demarcaciones Territoriales del Distrito Federal				2,284,153.60	2,284,153.60	{f1: {ciclo_recurso:2025, ramo:33, modalidad:l, prog_pres:4, tipo_recurso:FEDERALES (APORTACIONES, SUBSIDIOS Y CONVENIOS), prog_estatal_mun:FAIS municipal, monto:2284153.6, modificado:2284153.6}}	Construcción de pavimento de concreto hidráulico en Centro, Localidad Villahermosa, Colonia Gaviotas Sur Sector Coquitos, asentamiento Calle Laguna esquina con entrada a Monal 2da. - 56710	27	Tabasco	4	Centro	Proyecto de Inversión de Infraestructura Social	Urbanización	Sin identificar	Municipio de Centro	56710	S	178,122	161,938	0	{meta1: {unidad_medida:Metros Cuadrados, meta:1260.0, meta_modificada:1260.0}}
2025	3	TAB250302587212	Proyecto de inversión	2025	33-Aportaciones Federales para Entidades Federativas y Municipios	1004-FAIS Municipal y de las Demarcaciones Territoriales del Distrito Federal				1,011,327.82	1,011,327.82	{f1: {ciclo_recurso:2025, ramo:33, modalidad:l, prog_pres:4, tipo_recurso:FEDERALES (APORTACIONES, SUBSIDIOS Y CONVENIOS), prog_estatal_mun:FAIS municipal, monto:1011327.82, modificado:1011327.82}}	Construcción de guarniciones y banquetas en Centro, Localidad Villahermosa, Colonia Gaviotas Sur Sector Coquitos, asentamiento Calle Laguna esquina con entrada a Monal 2da. - 48336	27	Tabasco	4	Centro	Proyecto de Inversión de Infraestructura Social	Urbanización	Sin identificar	Municipio de Centro	48336	S	178,122	161,938	0	{meta1: {unidad_medida:Metros Cuadrados, meta:486.0, meta_modificada:486.0}}
2025	3	TAB250302587213	Proyecto de inversión	2025	33-Aportaciones Federales para Entidades Federativas y Municipios	1004-FAIS Municipal y de las Demarcaciones Territoriales del Distrito Federal				2,995,065.18	2,995,065.18	{f1: {ciclo_recurso:2025, ramo:33, modalidad:l, prog_pres:4, tipo_recurso:FEDERALES (APORTACIONES, SUBSIDIOS Y CONVENIOS), prog_estatal_mun:FAIS municipal, monto:2995065.18, modificado:2995065.18}}	Mantenimiento y desazolve de canales - arroyos en Centro, localidad Villahermosa, asentamiento diversas colonias, incluye Canal Fraccionamiento Lagunas II, Canal Fluxal Centemec, Lagunas II, Canal Arroyo Villa las Flores - Niños Héroes, Canal Arroyo Las Carretas Indeco - 101788	27	Tabasco	4	Centro	Proyecto de Inversión de Infraestructura Social	Agua y saneamiento	Sin identificar	Municipio de Centro	101788	S	14,387	9,598	0	{meta1: {unidad_medida:Kilometro, meta:4.61, meta_modificada:4.61}}

INFORME SOBRE EL EJERCICIO, DESTINO, Y RESULTADOS DE LOS RECURSOS FEDERALES TRANSFERIDOS

SISTEMA DE SEGUIMIENTO DE LOS RECURSOS FEDERALES TRANSFERIDOS
 MODULO: DESTINO DEL GASTO
 ENTIDAD: TABASCO
 PERIODO: TERCER TRIMESTRE 2025

DETALLE_PROYECTO					AVANCE_FINANCIERO							AVANCES_FISICOS	FOTOS	ESTATUS	FLUJO	OBSERVACIONES	
FOLIO	TIPO_GEOREFERENCIA	GEOREFERENCIAS	FECHA_INICIO	FECHA_TERMINO	RECAUDADO	COMPROMETIDO	DEVENGADO	EJERCIDO	PAGADO	CONTRATOS	AVANCES_FISICOS	CARPETA_FOTOS	ESTATUS	FLUJO	OBSERVACIONES_CAPTURISTA	OBSERVACIONES_REVISION	
TAB250302587209	1	{geo1: {cve_municipio:4, localidad:1, direccion:Calle La Roca Colonia Gavitas Sur Sector Coquitos 86019 VILLAHERMOSA, CENTRO ENTRE Calle Villahermosa Y Calle Luis Donald Coloso La obra se ubica a 350 m del jardin de niños Juan del Grijalva, entre la esquina de Monal 2da. sec, lon:-92.90084741, lat:17.96550254}}	01-07-2025	13-09-2025	1,001,569.24	1,001,569.24	0.00	0.00	0.00	{cto1: {tipo_obra:Obra, numero_contrato:CO-K0629-051E/2025, contratista:HECORMA GRUPO ESPECIALIZADO, S.A. DE C.V., convocante:MUNICIPIO DE CENTRO, monto:1001569.24, importe_modificado:1001569.24}}	{meta1: {unidad_medida:Metros Cuadrados, avance:233.26}}	{2587209/proyecto_J NICIO, 2587209/proyecto_P ROCESO, 2587209/proyecto_I NICIO, 2587209/proyecto_P ROCESO}	En Ejecución	Validado avances	Sin observaciones	Sin observaciones	
TAB250302587210	1	{geo1: {cve_municipio:4, localidad:1, direccion:Calle Vicente Guerrero Colonia Francisco Villa 86099 VILLAHERMOSA, CENTRO ENTRE Calle Francisco Villa Y Calle Benito Juárez García Calle José María Morelos y Pavón Como referencia, la obra se localiza a 1.4 km al Sureste del Parcu, lon:-92.89075821, lat:18.02700311}}	01-10-2025	29-11-2025	0.00	0.00	0.00	0.00	0.00	Sin contratos nuevos en el trimestre	{meta1: {unidad_medida:Metros Cuadrados, avance:0.0}}	{2587210/proyecto_J NICIO}	En Ejecución	Validado avances	Sin observaciones	Sin observaciones	
TAB250302587211	1	{geo1: {cve_municipio:4, localidad:1, direccion:Calle Laguna Colonia Gavitas Sur Sector Coquitos 86019 VILLAHERMOSA, CENTRO ENTRE Calle Luis Donald Coloso Y Calle Elvira Pola La obra se ubica a 473 m del jardin de niños Juan del Grijalva, entre la esquina de Monal 2da. y n/n, lon:-92.90027678, lat:17.96640502}}	16-07-2025	28-09-2025	2,272,009.26	2,272,009.26	0.00	0.00	0.00	{cto1: {tipo_obra:Obra, numero_contrato:CO-K0624-078E/2025, contratista:CONSTRUCTORA PRISCA SA DE CV, convocante:MUNICIPIO DE CENTRO, monto:2272009.26, importe_modificado:2272009.26}}	{meta1: {unidad_medida:Metros Cuadrados, avance:0.0}}	{2587211/proyecto_J NICIO}	En Ejecución	Validado avances	Sin observaciones	Sin observaciones	
TAB250302587212	1	{geo1: {cve_municipio:4, localidad:1, direccion:Calle Laguna Colonia Gavitas Sur 86019 VILLAHERMOSA, CENTRO ENTRE Calle Luis Donald Coloso Y Calle calle Elvira Pola La obra se ubica a 473 m del Jardin de niños Juan del Grijalva, entre la esquina de Monal 2da. y ninguna., lon:-92.89978951, lat:17.96682928}}	17-07-2025	28-09-2025	1,004,906.78	1,004,906.78	0.00	0.00	0.00	{cto1: {tipo_obra:Obra, numero_contrato:CO-K0621-079E/2025, contratista:EDIFICACIONES Y OBRAS DE TABASCO SA DE CV, convocante:MUNICIPIO DE CENTRO, monto:1004906.78, importe_modificado:1004906.78}}	{meta1: {unidad_medida:Metros Cuadrados, avance:0.0}}	{2587212/proyecto_J NICIO}	En Ejecución	Validado avances	Sin observaciones	Sin observaciones	
TAB250302587213	1	{geo1: {cve_municipio:4, localidad:1, direccion:Calle Ductos de Pemex Colonia Indeco 86017 VILLAHERMOSA, CENTRO ENTRE Calle Orquídeas Y Calle Naxayoa Calle Paraiso Esquina con el Parque Graciela Pintado de Madrazo de la Colonia Vila las Flores, lon:-92.89871828, lat:18.02904584}}	01-10-2025	31-12-2025	2,995,065.18	0.00	0.00	0.00	0.00	Sin contratos nuevos en el trimestre	{meta1: {unidad_medida:Kilómetro, avance:0.0}}	{2587213/proyecto_J NICIO}	En Ejecución	Validado avances	Sin observaciones	Sin observaciones	

SISTEMA DE SEGUIMIENTO DE LOS RECURSOS FEDERALES TRANSFERIDOS
MODULO: DESTINO DEL GASTO
ENTIDAD: TABASCO
PERIODO: TERCER TRIMESTRE 2025

DETALLE_PROYECTO

CICLO	TRIMESTRE	FOLIO	CATEGORIA	#1_CICLO DE RECURSO	#1_RAMO	#1_PROGRAMA PRESUPUESTARIO	#2_CICLO DE RECURSO	#2_RAMO	#2_PROGRAMA PRESUPUESTARIO	MONTO_GLOBAL_APROBADO	MONTO_GLOBAL_MODIFICADO	FUENTES_FINANCIAMIENTO	NOMBRE	ID_ENTIDAD_RESPONSABLE	ENTIDAD_RESPONSABLE	ID_MUNICIPIO_RESPONSABLE	MUNICIPIO_RESPONSABLE	TIPO_PROGRAMA_PROYECTO	CLASIFICACION	SUBCLASIFICACION	INSTITUCION_EJECUTORA	NUMERO_PROYECTO	POBLACION_BENEFICIARIA	MUJERES	HOMBRES	BENEFICIARIOS	METAS
2025	3	TAB250302587214	Proyecto de inversión	2025	33-Aportaciones Federales para Entidades Federativas y Municipios	1004-FAIS Municipal y de las Demarcaciones Territoriales del Distrito Federal				3,186,243.82	3,186,243.82	{#1: {ciclo_recurso:2025, ramo:33, modalidad:l, prog_pres:4, tipo_recurso:FEDERALES (APORTACIONES, SUBSIDIOS Y CONVENIOS), prog_estatal_mun:FAIS municipal, monto:3186243.82, modificado:3186243.82}}	Construcción de pavimento de concreto asfáltico en calle en Centro, Localidad Villahermosa, Col. Gaviotas Sur Armenia, asentamiento Calle Monal 1ra. entre puente tubular y calle Monal 2da. - 48146	27	Tabasco	4	Centro	Proyecto de Inversión de Infraestructura Social	Urbanización	Sin identificar	Municipio de Centro	48146	S	176,122	161,838	0	{meta1: {unidad_medida:Metros Cuadrados, meta:3640.0, meta_modificada:3646.0}}
2025	3	TAB250302587215	Proyecto de inversión	2025	33-Aportaciones Federales para Entidades Federativas y Municipios	1004-FAIS Municipal y de las Demarcaciones Territoriales del Distrito Federal				10,547,855.25	10,547,855.25	{#1: {ciclo_recurso:2025, ramo:33, modalidad:l, prog_pres:4, tipo_recurso:FEDERALES (APORTACIONES, SUBSIDIOS Y CONVENIOS), prog_estatal_mun:FAIS municipal, monto:1054785525E7, modificado:1054785525E7}}	Construcción de pavimento de concreto asfáltico en calle en Centro, Localidad Villahermosa, Colonia Gaviotas Sur Sector Armenia asentamiento Calle Monal 3ra. entre Calle Aquiles Carden Marchena y Calle Monal 2da. - 48077	27	Tabasco	4	Centro	Proyecto de Inversión de Infraestructura Social	Urbanización	Sin identificar	Municipio de Centro	48077	S	176,122	161,938	0	{meta1: {unidad_medida:Metros Cuadrados, meta:12110.0, meta_modificada:12110.0}}
2025	3	TAB250302587216	Proyecto de inversión	2025	33-Aportaciones Federales para Entidades Federativas y Municipios	1004-FAIS Municipal y de las Demarcaciones Territoriales del Distrito Federal				2,907,034.91	2,887,404.50	{#1: {ciclo_recurso:2025, ramo:33, modalidad:l, prog_pres:4, tipo_recurso:FEDERALES (APORTACIONES, SUBSIDIOS Y CONVENIOS), prog_estatal_mun:FAIS municipal, monto:2907034.91, modificado:2887404.5}}	Construcción de guarderías y banquetas en Centro Localidad Villahermosa, Col. Gaviotas Sur Sector Coquitos, asentamiento Calle Coquitos entre calle Monal segunda y Bordo - 48567	27	Tabasco	4	Centro	Proyecto de Inversión de Infraestructura Social	Urbanización	Sin identificar	Municipio de Centro	48567	S	176,122	161,938	0	{meta1: {unidad_medida:Metros Cuadrados, meta:1638.9, meta_modificada:1638.9}}
2025	3	TAB250302587217	Proyecto de inversión	2025	33-Aportaciones Federales para Entidades Federativas y Municipios	1004-FAIS Municipal y de las Demarcaciones Territoriales del Distrito Federal				27,901,595.33	27,901,595.33	{#1: {ciclo_recurso:2025, ramo:33, modalidad:l, prog_pres:4, tipo_recurso:FEDERALES (APORTACIONES, SUBSIDIOS Y CONVENIOS), prog_estatal_mun:FAIS municipal, monto:2790159533E7, modificado:2790159533E7}}	Rehabilitación de Planta Potabilizadora en Centro, Localidad Barrancas y Guanal Tintilo, Planta Potabilizadora Dos Montes - 74923	27	Tabasco	4	Centro	Proyecto de Inversión de Infraestructura Social	Agua y saneamiento	Sin identificar	Municipio de Centro	74923	S	4,863	3,256	0	{meta1: {unidad_medida:Piezas, meta:9.0, meta_modificada:9.0}}
2025	3	TAB250302587218	Proyecto de inversión	2025	33-Aportaciones Federales para Entidades Federativas y Municipios	1004-FAIS Municipal y de las Demarcaciones Territoriales del Distrito Federal				7,616,861.46	7,611,067.23	{#1: {ciclo_recurso:2025, ramo:33, modalidad:l, prog_pres:4, tipo_recurso:FEDERALES (APORTACIONES, SUBSIDIOS Y CONVENIOS), prog_estatal_mun:FAIS municipal, monto:7616861.46, modificado:7611067.23}}	Construcción de pavimento de concreto Hidráulico en Centro, Localidad Aniceto (Tamulé de las Sabanas), Asentamiento Calle Venustiano Carranza - 38908	27	Tabasco	4	Centro	Proyecto de Inversión de Infraestructura Social	Urbanización	Sin identificar	Municipio de Centro	38908	S	135	133	0	{meta1: {unidad_medida:Metros Cuadrados, meta:3416.0, meta_modificada:3416.0}}

INFORME SOBRE EL EJERCICIO, DESTINO, Y RESULTADOS DE LOS RECURSOS FEDERALES TRANSFERIDOS

SISTEMA DE SEGUIMIENTO DE LOS RECURSOS FEDERALES TRANSFERIDOS
MODULO: DESTINO DEL GASTO
ENTIDAD: TABASCO
PERIODO: TERCER TRIMESTRE 2025

DETALLE_PROYECTO					AVANCE_FINANCIERO							AVANCES_FISICOS	FOTOS	ESTATUS	FLUJO	OBSERVACIONES	
FOLIO	TIPO_GEOREFERENCIA	GEOREFERENCIAS	FECHA_INICIO	FECHA_TERMINO	RECAUDADO	COMPROMETIDO	DEVENGADO	EJERCIDO	PAGADO	CONTRATOS	AVANCES_FISICOS	CARPETA_FOTOS	ESTATUS	FLUJO	OBSERVACIONES_CAPTURISTA	OBSERVACIONES_REVISION	
TAB250302587214	1	{geo1: {cve_municipio:4, localidad:1, direccion:Calle Monal 1ra Colonia Gaviotas Sur Sector Armenia 86099 VILLAHERMOSA, CENTRO ENTRE Andador: Grosella Y Calle Monal 2 Andador: Tabasco La obra se encuentra a 450 metros de la escuela primaria Benito Juárez (300 metros antes de la Y, lon:-92.89826932, lat:17.97114846)}	16-07-2025	28-09-2025	3,178,527.03	3,178,527.03	0.00	0.00	0.00	{ctto1: {tipo_obra:Obra, numero_contrato:CO-K0619-052E/2025, contratista:EDUARDO LEON DIAZ, convocante:MUNICIPIO DE CENTRO, monto:3178527.03, importe_modificado:3178527.03}}	{meta1: {unidad_medida:Metros Cuadrados, avance:0.0}}	{2587214/proyecto_INICIO}	En Ejecución	Validado avances	Sin observaciones	Sin observaciones	
TAB250302587215	1	{geo1: {cve_municipio:4, localidad:1, direccion:Calle Monal 3ra. Colonia Gaviotas Sur Sector Coquitos 86019 VILLAHERMOSA, CENTRO ENTRE Calle Aquiles Calderón Marchena Y Calle Monal 2da. como referencia a la obra se ingresa por la Av. Aquiles Calderón Marchena a 2.6 kilómetros d. lon:-92.89501327, lat:17.96802902}}	16-07-2025	28-09-2025	10,542,332.25	10,542,332.25	0.00	0.00	0.00	{ctto1: {tipo_obra:Obra, numero_contrato:CO-K0627-085E/2025, contratista:POLICARBONATOS Y DERIVADOS PARA TECHOS SA DE CV, convocante:MUNICIPIO DE CENTRO, monto:1.054233225E7, importe_modificado:1.054233225E7}}	{meta1: {unidad_medida:Metros Cuadrados, avance:0.0}}	{2587215/proyecto_INICIO}	En Ejecución	Validado avances	Sin observaciones	Sin observaciones	
TAB250302587216	1	{geo1: {cve_municipio:4, localidad:1, direccion:Calle Coquitos Colonia: Colonia Gaviotas sur sector coquitos 86019 VILLAHERMOSA, CENTRO ENTRE Calle Camellón de defensa Y Calle Monal 2da Calle Rio de la sierra entronque con el camellón alcatraz, el cual que calle guácimo, y cali. lon:-92.90316754, lat:17.96233413}}	16-07-2025	13-10-2025	2,887,404.50	2,887,404.50	0.00	0.00	0.00	{ctto1: {tipo_obra:Ciava, numero_contrato:CO-K0620-059E/2025, contratista:CONSTRUCTORA AI DEL SURESTE SA DE CV, convocante:MUNICIPIO DE CENTRO, monto:2887404.5, importe_modificado:2887404.5}}	{meta1: {unidad_medida:Metros Cuadrados, avance:0.0}}	{2587216/proyecto_INICIO}	En Ejecución	Validado avances	Sin observaciones	Sin observaciones	
TAB250302587217	1	{geo1: {cve_municipio:4, localidad:50, direccion:Camino Carr. Fed. Villahermosa - Escarcega Boca de Acllan 2da. sección 7 300 86275 BARRANCAS Y GUANAL TINTILLO, CENTRO La Obra se Localiza a 7.3 km al sureste de la Ciudad de Villahermosa, El Acceso se realiza en el EC. 5+500 (V, lon:-92.84537314, lat 18.00996849)}	15-09-2025	31-12-2025	0.00	0.00	0.00	0.00	0.00	Sin contratos nuevos en el trimestre	{meta1: {unidad_medida:Plazas, avance:0.0}}	{2587217/proyecto_INICIO}	En Ejecución	Validado avances	Sin observaciones	Sin observaciones	
TAB250302587218	1	{geo1: {cve_municipio:4, localidad:183, direccion:Calle Vanustiano Carranza Ranchería Ra Aniceto, 86253 TAMULTE DE LAS SABANAS, CENTRO ENTRE Calle Mario Trujillo García Y Calle Juan Bautista Calle La Y Griega El inicio del polígono del proyecto inicia en la intersección entre la, lon:-92.78918643, lat:18.15602036}}	16-07-2025	13-09-2025	7,611,067.23	7,611,067.23	1,012,639.32	1,012,639.32	1,006,528.57	{ctto1: {tipo_obra:Obra, numero_contrato:CO-K0618-086E/2025, contratista:CUBIERTAS AUTOSOPORTANTES DE MEXICO S DE RL DE C V, convocante:MUNICIPIO DE CENTRO, monto:7611067.23, importe_modificado:7611067.23}}	{meta1: {unidad_medida:Metros Cuadrados, avance:2391.2}}	{2587218/proyecto_INICIO, 2587218/proyecto_PROCESO, 2587218/proyecto_INICIO, 2587218/proyecto_PROCESO}	En Ejecución	Validado avances	Sin observaciones	Sin observaciones	

SISTEMA DE SEGUIMIENTO DE LOS RECURSOS FEDERALES TRANSFERIDOS

MODULO: DESTINO DEL GASTO

ENTIDAD: TABASCO

PERIODO: TERCER TRIMESTRE 2025

DETALLE_PROYECTO

CICLO	TRIMESTRE	FOLIO	CATEGORIA	#1 _ CICLO DE CURSO	#1 _ RAMO	#1 _ PROGRAMA PRESUPUESTARIO	#2 _ CICLO DE CURSO	#2 _ RAMO	#2 _ PROGRAMA PRESUPUESTARIO	MONTO_GLOBAL_APROBADO	MONTO_GLOBAL_MODIFICADO	FUENTES_FINANCIAMIENTO	NOMBRE	ID_ENTIDAD_RESPONSABLE	ENTIDAD_RESPONSABLE	ID_MUNICIPIO_RESPONSABLE	MUNICIPIO_RESPONSABLE	TIPO_PROGRAMA_PROYECTO	CLASIFICACION	SUBCLASIFICACION	INSTITUCION_EJECUTORIA	NUMERO_PROYECTO	POBLACION_BENEFICIARIA	MUJERES	HOMBRES	BENEFICIARIOS	METAS
2025	3	TAB250302587218	Proyecto de inversión	2025	33-Aportaciones Federales para Entidades Federativas y Municipios	1004-FAIS Municipal y de las Demarcaciones Territoriales del Distrito Federal				4,820,921.70	4,876,599.29	{f1: {ciclo_recurso:2025, ramo:33, modalidad:1, prog_pres:4, tipo_recurso:FEDERALES (APORTACIONES, SUBSIDIOS Y CONVENIOS), prog_estatal_mun:FAIS municipal, monto:4820921.7, modificado:4876599.29}}	Rehabilitación de guarniciones y banquetas en tramos aislados en Centro Localidad Villahermosa, Colonia La Manga II, asentamiento Calles Ejidos: Buena Vista, Luisa Gil Pérez, Acachapan y Colmena, Chilapilla, Corregidora, Chiquigauo, Perrilla, Itacomitán, Guineo, Dos Montes y Melacón Ing. Leandro Rovirosa Wade - 54865	27	Tabasco	4	Centro	Proyecto de Inversión de Infraestructura Social	Urbanización	Sin identificar	Municipio de Centro	54865	S	178,122	161,938	0	{meta1: {unidad_medida:Metros Cuadrados, meta:2475.0, meta_modificada:2475.0}}
2025	3	TAB250302587220	Proyecto de inversión	2025	33-Aportaciones Federales para Entidades Federativas y Municipios	1004-FAIS Municipal y de las Demarcaciones Territoriales del Distrito Federal				770,809.70	770,809.70	{f1: {ciclo_recurso:2025, ramo:33, modalidad:1, prog_pres:4, tipo_recurso:FEDERALES (APORTACIONES, SUBSIDIOS Y CONVENIOS), prog_estatal_mun:FAIS municipal, monto:770809.7, modificado:770809.7}}	Mantenimiento y Desazolve de Canales-Arroyos en Centro, Localidad Villahermosa, Asentamiento diversas Colonias, Incluye: Canal Puente Verde Miguel Hidalgo 1ra. Sección, Canal Llegada Cárcamo Espejo-Periférico-STAJUAT-Col. Miguel Hidalgo 2da., Canal Pluvial Sector Carlos A. Madrazo Miguel Hidalgo 1ra. Sección - 102827	27	Tabasco	4	Centro	Proyecto de Inversión de Infraestructura Social	Agua y saneamiento	Sin identificar	Municipio de Centro	102827	S	161,938	178,122	0	{meta1: {unidad_medida:Metros cúbicos, meta:1866.0, meta_modificada:1866.0}}
2025	3	TAB250302587221	Proyecto de inversión	2025	33-Aportaciones Federales para Entidades Federativas y Municipios	1004-FAIS Municipal y de las Demarcaciones Territoriales del Distrito Federal				6,785,223.80	6,785,223.80	{f1: {ciclo_recurso:2025, ramo:33, modalidad:1, prog_pres:4, tipo_recurso:FEDERALES (APORTACIONES, SUBSIDIOS Y CONVENIOS), prog_estatal_mun:FAIS municipal, monto:6785223.8, modificado:6785223.8}}	Construcción de pavimento de concreto hidráulico en Centro, Localidad Villahermosa, Col. Gaviotas Sur Sector Coquitos, asentamiento Calle Coquitos entre calle Morral segunda y Bordo - 56720	27	Tabasco	4	Centro	Proyecto de Inversión de Infraestructura Social	Urbanización	Sin identificar	Municipio de Centro	56720	S	178,122	161,938	0	{meta1: {unidad_medida:Metros Cuadrados, meta:4249.0, meta_modificada:4249.0}}
2025	3	TAB250102521064	Adquisición	2025	33-Aportaciones Federales para Entidades Federativas y Municipios	1005-FORTAMUN				9,000,000.00	6,550,000.00	{f1: {ciclo_recurso:2025, ramo:33, modalidad:1, prog_pres:5, tipo_recurso:FEDERALES (APORTACIONES, SUBSIDIOS Y CONVENIOS), monto:9000000.0, modificado:6550000.0}}	Licencia del sistema integral para el Fortalecimiento Recaudatorio	27	Tabasco	4	Centro	Programa de Inversión de Adquisiciones	Urbanización	Sin identificar	Municipio de Centro	K0183	S	330,080	353,527	0	{meta1: {unidad_medida:LICENCIA(S), meta:1.0, meta_modificada:1.0}}
2025	3	TAB250102521065	Proyecto de inversión	2025	33-Aportaciones Federales para Entidades Federativas y Municipios	1005-FORTAMUN				3,000,000.00	2,987,423.98	{f1: {ciclo_recurso:2025, ramo:33, modalidad:1, prog_pres:5, tipo_recurso:FEDERALES (APORTACIONES, SUBSIDIOS Y CONVENIOS), monto:3000000.0, modificado:2987423.98}}	Mantenimiento de la infraestructura de la red de agua potable urbano (zona 1), ciudad de Villahermosa, Municipio de Centro, Tabasco	27	Tabasco	4	Centro	Proyecto de Inversión de Infraestructura Social	Urbanización	Sin identificar	Municipio de Centro	K0189	S	161,938	178,122	0	{meta1: {unidad_medida:Metros lineales, meta:500.0, meta_modificada:500.0}}

SISTEMA DE SEGUIMIENTO DE LOS RECURSOS FEDERALES TRANSFERIDOS

MODULO: DESTINO DEL GASTO

ENTIDAD: TABASCO

PERIODO: TERCER TRIMESTRE 2025

DETALLE_PROYECTO					AVANCE_FINANCIERO							AVANCES_FISICOS	FOTOS	ESTATUS	FLUJO	OBSERVACIONES	
FOLIO	TIPO_GEOREFERENCIA	GEOREFERENCIAS	FECHA_INICIO	FECHA_TERMINO	RECAUDADO	COMPROMETIDO	DEVENGADO	EJERCIDO	PAGADO	CONTRATOS	AVANCES_FISICOS	CARPETA_FOTOS	ESTATUS	FLUJO	OBSERVACIONES_CAPTURISTA	OBSERVACIONES_REVISION	
TAB250302587219	1	{geo1: {cve_municipio:4, localidad:1, direccion:Calle Ejido Corregidora Colonia La Manga II 86068 VILLAHERMOSA, CENTRO ENTRE Calle Malecón Leandro Rovirosa Vvade Y Calle Ejido Chiquigoso Calle Ejido Torno Largo El acceso a la Colonia se ubica a 100 m antes del Monumento a Tabasco, lon:-92.90680105, lat:18.00111655}}	01-07-2025	28-09-2025	4,676,599.29	4,676,599.29	377,175.28	377,175.28	374,899.22	{tito1: {tipo_obra:Obra, numero_contrato:CO-K0622-060E/2025, contratista:JAVIER PEREZ MARTINEZ, convocante:MUNICIPIO DE CENTRO, monto:4675599.29, importe_modificado:4676589.29}}	{meta1: {unidad_medida:Metros Cuadrados, avance:1113.75}}	{2587219/proyecto_I_NICIO, 2587219/proyecto_P ROCESO, 2587219/proyecto_I_NICIO}	En Ejecución	Validado avances	Sin observaciones	Sin observaciones	
TAB250302587220	1	{geo1: {cve_municipio:4, localidad:1, direccion:Calle Prot. Independencia Colonia Miguel Hidalgo I Etapa 86126 VILLAHERMOSA, CENTRO ENTRE Calle Lindero Y Calle Guadalupe Victoria Calle Laureles Como referencia, al Margen Izquierdo del Canal se Localiza el Parque Covadonga de la, lon:-92.86344303, lat:17.97476158}}	01-10-2025	14-11-2025	0.00	0.00	0.00	0.00	0.00	Sin contratos nuevos en el trimestre	{meta1: {unidad_medida:Metros cúbicos, avance:0.0}}	{2587220/proyecto_I_NICIO}	En Ejecución	Validado avances	Sin observaciones	Sin observaciones	
TAB250302587221	1	{geo1: {cve_municipio:4, localidad:1, direccion:Calle Coquitos Colonia Gaviotas Sur sector Coquitos 86019 VILLAHERMOSA, CENTRO ENTRE Ninguno Carmelón de Defensa Y Circuito Villahermosa a Torno Largo Inicia en la esquina de Calle Monal 2da., donde se ubica el Jardín de Niños Jus, lon:-92.90290486, lat:17.96186089}}	16-07-2025	13-09-2025	0.00	0.00	0.00	0.00	0.00	Sin contratos nuevos en el trimestre	{meta1: {unidad_medida:Metros Cuadrados, avance:0.0}}	{2587221/proyecto_I_NICIO}	En Ejecución	Validado avances	Sin observaciones	Sin observaciones	
TAB250102521064	1	{geo1: {cve_municipio:4, localidad:1, direccion:VILLAHERMOSA, lon:-92.9184161, lat:17.9878375}}	01-03-2025	31-12-2025	6,550,000.00	0.00	0.00	0.00	0.00	Sin contratos nuevos en el trimestre	{meta1: {unidad_medida:LICENCIA(S), avance:0.0}}		En Ejecución	Validado avances	Sin observaciones	Sin observaciones	
TAB250102521065	1	{geo1: {cve_municipio:4, localidad:1, direccion:VILLAHERMOSA, lon:-92.90083, lat:18.04916}}	01-04-2025	30-06-2025	2,987,423.96	2,987,423.96	2,987,423.96	2,987,423.96	2,984,036.56	{tito1: {tipo_obra:Obra, numero_contrato:CO-K0189-006E/2025-R39FIV, contratista:COMERCIALIZADORA Y EDIFICADORA IMCJ SA DE CV, convocante:MUNICIPIO DE CENTRO, monto:2987423.96, importe_modificado:2987423.96}}	{meta1: {unidad_medida:Metros lineales, avance:500.0}}	{2521065/proyecto_I_NICIO, 2521065/proyecto_P ROCESO, 2521065/proyecto_FI N}	En Ejecución	Validado avances	Sin observaciones	Sin observaciones	

SISTEMA DE SEGUIMIENTO DE LOS RECURSOS FEDERALES TRANSFERIDOS

MODULO: DESTINO DEL GASTO

ENTIDAD: TABASCO

PERIODO: TERCER TRIMESTRE 2025

DETALLE_PROYECTO

CICLO	TRIMESTRE	FOLIO	CATEGORIA	#1 _ CICLO DE RECURSO	#1 _ RAMO	#1 _ PROGRAMA PRESUPUESTARIO	#2 _ CICLO DE RECURSO	#2 _ RAMO	#2 _ PROGRAMA PRESUPUESTARIO	MONTO_GLOBAL_APROBADO	MONTO_GLOBAL_MODIFICADO	FUENTES_FINANCIAMIENTO	NOMBRE	ID_ENTIDAD_RESPONSABLE	ENTIDAD_RESPONSABLE	ID_MUNICIPIO_RESPONSABLE	MUNICIPIO_RESPONSABLE	TIPO_PROGRAMA_PROYECTO	CLASIFICACION	SUBCLASIFICACION	INSTITUCION_EJECUTORA	NUMERO_PROYECTO	POBLACION_BENEFICIARIA	MUJERES	HOMBRES	BENEFICIARIOS	METAS
2025	3	TAB250102521066	Proyecto de inversión	2025	33-Aportaciones Federales para Entidades Federativas y Municipios	1005-FORTAMUN				3,000,000.00	2,995,321.67	{#1: {ciclo_recurso:2025, ramo:33, modalidad:1, prog_pres:5, tipo_recurso:FEDERALES (APORTACIONES, SUBSIDIOS Y CONVENIOS), monto:3000000.0, modificado:2995321.67}}	Mantenimiento de la infraestructura de la red de agua potable urbano (zona 2), ciudad de Villahermosa, Municipio de Centro, Tabasco	27	Tabasco	4	Centro	Proyecto de Inversión de Infraestructura Social	Urbanización	Sin identificar	Municipio de Centro	K0190	S	161,938	178,122	0	{meta1: {unidad_medida:Metros lineales, meta:346.0, meta_modificada:346.0}}
2025	3	TAB250102521067	Proyecto de inversión	2025	33-Aportaciones Federales para Entidades Federativas y Municipios	1005-FORTAMUN				3,000,000.00	2,987,797.53	{#1: {ciclo_recurso:2025, ramo:33, modalidad:1, prog_pres:5, tipo_recurso:FEDERALES (APORTACIONES, SUBSIDIOS Y CONVENIOS), monto:3000000.0, modificado:2987797.53}}	Mantenimiento de la infraestructura de la red de agua potable urbano (zona 3), ciudad de Villahermosa, Municipio de Centro, Tabasco	27	Tabasco	4	Centro	Proyecto de Inversión de Infraestructura Social	Urbanización	Sin identificar	Municipio de Centro	K0191	S	161,938	178,122	0	{meta1: {unidad_medida:Metros lineales, meta:436.0, meta_modificada:436.0}}
2025	3	TAB250102521068	Proyecto de inversión	2025	33-Aportaciones Federales para Entidades Federativas y Municipios	1005-FORTAMUN				3,000,000.00	3,000,000.00	{#1: {ciclo_recurso:2025, ramo:33, modalidad:1, prog_pres:5, tipo_recurso:FEDERALES (APORTACIONES, SUBSIDIOS Y CONVENIOS), monto:3000000.0, modificado:3000000.0}}	Mantenimiento de infraestructura de líneas de distribución de agua potable rural (zona 1) Municipio de Centro, Tabasco	27	Tabasco	4	Centro	Proyecto de Inversión de Infraestructura Social	Urbanización	Sin identificar	Municipio de Centro	K0193	S	2,635	2,612	0	{meta1: {unidad_medida:Metros lineales, meta:436.0, meta_modificada:436.0}}
2025	3	TAB250102521071	Proyecto de inversión	2025	33-Aportaciones Federales para Entidades Federativas y Municipios	1005-FORTAMUN				6,000,000.00	5,959,051.09	{#1: {ciclo_recurso:2025, ramo:33, modalidad:1, prog_pres:5, tipo_recurso:FEDERALES (APORTACIONES, SUBSIDIOS Y CONVENIOS), monto:6000000.0, modificado:5959051.09}}	Mantenimiento de la infraestructura de la red de drenaje sanitario urbano (zona 1) Municipio de Centro, Tabasco.	27	Tabasco	4	Centro	Proyecto de Inversión de Infraestructura Social	Urbanización	Sin identificar	Municipio de Centro	K0195	S	161,938	161,938	0	{meta1: {unidad_medida:Metros lineales, meta:340.0, meta_modificada:340.0}}
2025	3	TAB250102521072	Proyecto de inversión	2025	33-Aportaciones Federales para Entidades Federativas y Municipios	1005-FORTAMUN				6,000,000.00	5,966,743.65	{#1: {ciclo_recurso:2025, ramo:33, modalidad:1, prog_pres:5, tipo_recurso:FEDERALES (APORTACIONES, SUBSIDIOS Y CONVENIOS), monto:6000000.0, modificado:5966743.65}}	Mantenimiento de la infraestructura de la red de drenaje sanitario urbano (zona 2) Municipio de Centro, Tabasco.	27	Tabasco	4	Centro	Proyecto de Inversión de Infraestructura Social	Urbanización	Sin identificar	Municipio de Centro	K0196	S	161,938	161,938	0	{meta1: {unidad_medida:Metros lineales, meta:546.0, meta_modificada:546.0}}

DETALLE_PROYECTO					AVANCE_FINANCIERO					AVANCES_FISICOS	FOTOS	ESTATUS	FLUJO	OBSERVACIONES		
FOLIO	TIPO_GEOREFERENCIA	GEOREFERENCIAS	FECHA_INICIO	FECHA_TERMINO	RECAUDADO	COMPROMETIDO	DEVENGADO	EJERCIDO	PAGADO	CONTRATOS	AVANCES_FISICOS	CARPETA_FOTOS	ESTATUS	FLUJO	OBSERVACIONES_CAPTURISTA	OBSERVACIONES_REVISION
TAB250102521096	1	{geo1: {cve_municipio:4, localidad:1, direccion:VILLAHERMOSA, lon:-92.91447, lat:17.84183}}	18-03-2025	30-06-2025	2,995,321.67	2,995,321.67	2,995,321.67	2,995,321.67	2,995,321.67	{cto1: {tipo_obra:Obra, numero_contrato:CO-K0190-004E/2025-R33FIV, contratista:LASRO SA DE CV, convocante:MUNICIPIO DE CENTRO, monto:2995336.5, importe_modificado:2995336.5}}	{meta1: {unidad_medida:Metros lineales, avance:346.0}}	{2521066/proyecto_I_NICIO, 2521068/proyecto_PROCESO, 2521068/proyecto_FIN}	En Ejecución	Validado avances	Sin observaciones	Sin observaciones
TAB250102521067	1	{geo1: {cve_municipio:4, localidad:1, direccion:VILLAHERMOSA, lon:-92.90083, lat:18.04916}}	01-04-2025	30-06-2025	2,987,797.53	2,987,797.53	1,719,748.23	1,719,748.23	1,719,748.23	{cto1: {tipo_obra:Obra, numero_contrato:CO-K0191-017E/2025-R33FIV, contratista:Z PROYECTOS Y CONSTRUCCIONES SA DE CV, convocante:MUNICIPIO DE CENTRO, monto:2987797.53, importe_modificado:2987797.53}}	{meta1: {unidad_medida:Metros lineales, avance:436.0}}	{2521067/proyecto_PROCESO, 2521067/proyecto_I_NICIO, 2521067/proyecto_PROCESO, 2521067/proyecto_I_NICIO, 2521067/proyecto_PROCESO, 2521067/proyecto_I_NICIO}	En Ejecución	Validado avances	Sin observaciones	Sin observaciones
TAB250102521069	1	{geo1: {cve_municipio:4, localidad:1, direccion:VILLAHERMOSA, lon:-93.02174, lat:17.97437}}	18-03-2025	30-06-2025	2,977,819.90	2,977,819.90	2,977,819.90	2,977,819.90	2,977,210.73	{cto1: {tipo_obra:Obra, numero_contrato:CO-K0193-003E/2025-R33FIV, contratista:GRUPO 4 GIROS SA DE CV, convocante:MUNICIPIO DE CENTRO, monto:2977819.91, importe_modificado:2977819.91}}	{meta1: {unidad_medida:Metros lineales, avance:436.0}}	{2521069/proyecto_I_NICIO, 2521069/proyecto_PROCESO, 2521069/proyecto_I_NICIO, 2521069/proyecto_PROCESO}	En Ejecución	Validado avances	Sin observaciones	Sin observaciones
TAB250102521071	1	{geo1: {cve_municipio:4, localidad:1, direccion:VILLAHERMOSA, lon:-92.923305, lat:17.987612}}	18-03-2025	30-06-2025	5,959,051.09	5,959,051.09	5,959,051.09	5,959,051.09	5,959,051.09	{cto1: {tipo_obra:Obra, numero_contrato:CO-K0195-001E/2025-R33FIV, contratista:OSCAR LOPEZ RODRIGUEZ, convocante:MUNICIPIO DE CENTRO, monto:5959053.99, importe_modificado:5959053.99}}	{meta1: {unidad_medida:Metros lineales, avance:340.0}}	{2521071/proyecto_PROCESO, 2521071/proyecto_I_NICIO, 2521071/proyecto_PROCESO, 2521071/proyecto_I_NICIO, 2521071/proyecto_PROCESO, 2521071/proyecto_FIN}	En Ejecución	Validado avances	Sin observaciones	Sin observaciones
TAB250102521072	1	{geo1: {cve_municipio:4, localidad:1, direccion:VILLAHERMOSA, lon:-92.917382, lat:17.988702}}	21-03-2025	30-06-2025	5,966,743.65	5,966,743.65	5,966,743.65	5,966,743.65	5,966,743.65	{cto1: {tipo_obra:Obra, numero_contrato:CO-K0196-005E/2025-R33FIV, contratista:CONSTRUCCIONES HIDRAULICAS HERME ASOCIADOS, SA DE CV, convocante:MUNICIPIO DE CENTRO, monto:5967250.01, importe_modificado:5967250.01}}	{meta1: {unidad_medida:Metros lineales, avance:546.0}}	{2521072/proyecto_I_NICIO, 2521072/proyecto_PROCESO, 2521072/proyecto_I_NICIO, 2521072/proyecto_PROCESO, 2521072/proyecto_FIN}	En Ejecución	Validado avances	Sin observaciones	Sin observaciones

DETALLE_PROYECTO

CICLO	TRIMESTRE	FOLIO	CATEGORIA	#1_CICLO DE RECURSO	#1_RAMO	#1_PROGRAMA PRESUPUESTARIO	#2_CICLO DE RECURSO	#2_RAMO	#2_PROGRAMA PRESUPUESTARIO	MONTO_GLOBAL_APROBADO	MONTO_GLOBAL_MODIFICADO	FUENTES_FINANCIAMIENTO	NOMBRE	ID_ENTIDAD_RESPONSABLE	ENTIDAD_RESPONSABLE	ID_MUNICIPIO_RESPONSABLE	MUNICIPIO_RESPONSABLE	TIPO_PROGRAMA_PROYECTO	CLASIFICACION	SUBCLASIFICACION	INSTITUCION_EJECUTORA	NUMERO_PROYECTO	POBLACION_BENEFICIARIA	MUJERES	HOMBRES	BENEFICIARIOS	METAS
2025	3	TAB250102521073	Proyecto de inversión	2025	33-Aportaciones Federales para Entidades Federativas y Municipios	1005-FORTAMUN				6,000,000.00	6,000,000.00	{#1: {ciclo_recurso:2025, ramo:33, modalidad:I, prog_pres:5, tipo_recurso:FEDERALES (APORTACIONES, SUBSIDIOS Y CONVENIOS), monto:6000000.0, modificado:6000000.0}}	Mantenimiento de la infraestructura de la red de drenaje sanitario urbano (zona 3) Municipio de Centro, Tabasco.	27	Tabasco	4	Centro	Proyecto de Inversión de Infraestructura Social	Urbanización	Sin identificar	Municipio de Centro	K0197	S	161,938	161,838	0	{meta1: {unidad_medida:Metros lineales, meta:546.0, meta_modificada:548.0}}
2025	3	TAB250102521074	Proyecto de inversión	2025	33-Aportaciones Federales para Entidades Federativas y Municipios	1005-FORTAMUN				6,000,000.00	6,000,000.00	{#1: {ciclo_recurso:2025, ramo:33, modalidad:I, prog_pres:5, tipo_recurso:FEDERALES (APORTACIONES, SUBSIDIOS Y CONVENIOS), monto:6000000.0, modificado:6000000.0}}	Mantenimiento de la infraestructura de la red de drenaje sanitario urbano (zona 4) Municipio de Centro, Tabasco.	27	Tabasco	4	Centro	Proyecto de Inversión de Infraestructura Social	Urbanización	Sin identificar	Municipio de Centro	K0198	S	161,938	161,838	0	{meta1: {unidad_medida:Metros lineales, meta:346.0, meta_modificada:346.0}}
2025	3	TAB250102521075	Proyecto de inversión	2025	33-Aportaciones Federales para Entidades Federativas y Municipios	1005-FORTAMUN				6,000,000.00	6,000,000.00	{#1: {ciclo_recurso:2025, ramo:33, modalidad:I, prog_pres:5, tipo_recurso:FEDERALES (APORTACIONES, SUBSIDIOS Y CONVENIOS), monto:6000000.0, modificado:6000000.0}}	Mantenimiento de la infraestructura de la red de drenaje sanitario rural (zona 1) Municipio de Centro, Tabasco.	27	Tabasco	4	Centro	Proyecto de Inversión de Infraestructura Social	Urbanización	Sin identificar	Municipio de Centro	K0199	S	10,993	11,941	0	{meta1: {unidad_medida:Metros lineales, meta:546.0, meta_modificada:546.0}}
2025	3	TAB250102521076	Proyecto de inversión	2025	33-Aportaciones Federales para Entidades Federativas y Municipios	1005-FORTAMUN				6,000,000.00	5,973,169.17	{#1: {ciclo_recurso:2025, ramo:33, modalidad:I, prog_pres:5, tipo_recurso:FEDERALES (APORTACIONES, SUBSIDIOS Y CONVENIOS), monto:6000000.0, modificado:5973169.17}}	Mantenimiento de la infraestructura de la red de drenaje sanitario rural (zona 2) Municipio de Centro, Tabasco.	27	Tabasco	4	Centro	Proyecto de Inversión de Infraestructura Social	Urbanización	Sin identificar	Municipio de Centro	K0200	S	896	891	0	{meta1: {unidad_medida:Metros lineales, meta:340.0, meta_modificada:340.0}}
2025	3	TAB250102521077	Proyecto de inversión	2025	33-Aportaciones Federales para Entidades Federativas y Municipios	1005-FORTAMUN				3,000,000.00	3,000,000.00	{#1: {ciclo_recurso:2025, ramo:33, modalidad:I, prog_pres:5, tipo_recurso:FEDERALES (APORTACIONES, SUBSIDIOS Y CONVENIOS), monto:3000000.0, modificado:3000000.0}}	Mantenimiento de pozos de visita para alcantarillado sanitario, incluye tapas, en diversas localidades del Municipio de Centro.	27	Tabasco	4	Centro	Proyecto de Inversión de Infraestructura Social	Urbanización	Sin identificar	Municipio de Centro	K0201	S	2,155	2,209	0	{meta1: {unidad_medida:Piezas, meta:748.0, meta_modificada:746.0}}

INFORME SOBRE EL EJERCICIO, DESTINO, Y RESULTADOS DE LOS RECURSOS FEDERALES TRANSFERIDOS

SISTEMA DE SEGUIMIENTO DE LOS RECURSOS FEDERALES TRANSFERIDOS
 MODULO: DESTINO DEL GASTO
 ENTIDAD: TABASCO
 PERIODO: TERCER TRIMESTRE 2025

DETALLE_PROYECTO					AVANCE_FINANCIERO							AVANCES_FISICOS	FOTOS	ESTATUS	FLUJO	OBSERVACIONES	
FOLIO	TIPO_GEOREFERENCIA	GEOREFERENCIAS	FECHA_INICIO	FECHA_TERMINO	RECAUDADO	COMPROMETIDO	DEVENGADO	EJERCIDO	PAGADO	CONTRATOS	AVANCES_FISICOS	CARPETA_FOTOS	ESTATUS	FLUJO	OBSERVACIONES_CAPTURISTA	OBSERVACIONES_REVISION	
TAB250102521073	1	{geo1: {cve_municipio:4, localidad:1, direccion:VILLAHERMOSA, lon:-92.91708, lat:17.991253}}	01-04-2025	30-06-2025	5,966,662.19	5,886,662.19	5,478,018.55	5,478,016.55	5,468,039.38	{ctto1: {tipo_obra:Obra, numero_contrato:CO-K0197-028E/2025-R33FIV, contratista:PROYECCION CONSTRUCTIVA APLICADA M D SA DE CV, convocante:MUNICIPIO DE CENTRO, monto:5986662.19, importe_modificado:5986662.19}}	{meta1: {unidad_medida:Metros lineales, avance:548.0}}	{2521073/proyecto_INICIO, 2521073/proyecto_PROCESO, 2521073/proyecto_FINAL, 2521073/proyecto_PROCESO, 2521073/proyecto_FINAL, 2521073/proyecto_PROCESO}	En Ejecución	Validado avances	Sin observaciones	Sin observaciones	
TAB250102521074	1	{geo1: {cve_municipio:4, localidad:1, direccion:VILLAHERMOSA, lon:-92.916598, lat:17.993373}}	01-04-2025	30-06-2025	5,986,768.05	5,986,768.05	5,877,401.71	5,877,401.71	5,868,950.70	{ctto1: {tipo_obra:Obra, numero_contrato:CO-K0198-020E/2025-R33FIV, contratista:OVS HOLDING MEXICO SA DE CV, convocante:MUNICIPIO DE CENTRO, monto:5986768.05, importe_modificado:5986768.05}}	{meta1: {unidad_medida:Metros lineales, avance:346.0}}	{2521074/proyecto_INICIO, 2521074/proyecto_FINAL, 2521074/proyecto_PROCESO}	En Ejecución	Validado avances	Sin observaciones	Sin observaciones	
TAB250102521075	1	{geo1: {cve_municipio:4, localidad:1, direccion:VILLAHERMOSA, lon:-92.787779, lat:18.160949}}	01-04-2025	30-06-2025	5,985,556.53	5,985,556.53	4,759,702.13	4,759,702.13	4,759,702.13	{ctto1: {tipo_obra:Obra, numero_contrato:CO-K0199-019E/2025-R33FIV, contratista:CONSTRUCTORA MAYMA SA DE CV, convocante:MUNICIPIO DE CENTRO, monto:5985556.53, importe_modificado:5985556.53}}	{meta1: {unidad_medida:Metros lineales, avance:546.0}}	{2521075/proyecto_INICIO, 2521075/proyecto_PROCESO, 2521075/proyecto_INICIO}	En Ejecución	Validado avances	Sin observaciones	Sin observaciones	
TAB250102521076	1	{geo1: {cve_municipio:4, localidad:1, direccion:VILLAHERMOSA, lon:-92.928099, lat:17.651341}}	18-03-2025	30-06-2025	5,973,169.17	5,973,169.17	5,973,169.17	5,973,169.17	5,973,169.17	{ctto1: {tipo_obra:Obra, numero_contrato:CO-K0200-002E/2025-R33FIV, contratista:JAIRO ENRIQUE PEREZ NANDEZ, convocante:MUNICIPIO DE CENTRO, monto:5973170.44, importe_modificado:5973170.44}}	{meta1: {unidad_medida:Metros lineales, avance:340.0}}	{2521076/proyecto_INICIO, 2521076/proyecto_PROCESO, 2521076/proyecto_INICIO, 2521076/proyecto_FINAL}	En Ejecución	Validado avances	Sin observaciones	Sin observaciones	
TAB250102521077	1	{geo1: {cve_municipio:4, localidad:1, direccion:VILLAHERMOSA, lon:-92.916867, lat:18.0}}	01-04-2025	30-06-2025	2,987,598.72	2,987,598.72	1,472,369.70	1,472,369.70	1,469,418.04	{ctto1: {tipo_obra:Obra, numero_contrato:CO-K0201-021E/2025-R33FIV, contratista:ADRIAN ARTURO FLORES HERNANDEZ, convocante:MUNICIPIO DE CENTRO, monto:2987598.72, importe_modificado:2987598.72}}	{meta1: {unidad_medida:Plazas, avance:522.2}}	{2521077/proyecto_PROCESO, 2521077/proyecto_INICIO, 2521077/proyecto_PROCESO, 2521077/proyecto_INICIO, 2521077/proyecto_PROCESO, 2521077/proyecto_INICIO}	En Ejecución	Validado avances	Sin observaciones	Sin observaciones	

DETALLE_PROYECTO

CICLO TRIMESTRE	FOLIO	CATEGORIA	#1_CICLO DE RECURSO	#1_RAMO	#1_PROGRAMA PRESUPUESTARIO	#2_CICLO DE RECURSO	#2_RAMO	#2_PROGRAMA PRESUPUESTARIO	MONTO_GLOBAL_APROBADO	MONTO_GLOBAL_MODIFICADO	FUENTES FINANCIAMIENTO	NOMBRE	ID_ENTIDAD_RESPONSABLE	ENTIDAD_RESPONSABLE	ID_MUNICIPIO_RESPONSABLE	MUNICIPIO_RESPONSABLE	TIPO_PROGRAMA_PROYECTO	CLASIFICACION	SUBCLASIFICACION	INSTITUCION_EJECUTORA	NUMERO_PROYECTO	POBLACION_BENEFICIARIA	MUJERES	HOMBRES	BENEFICIARIOS	METAS	
2025 3	TAB250102521076	Proyecto de inversión	2025	33-Aportaciones Federales para Entidades Federativas y Municipios	1005-FORTAMUN				5,000,000.00	4,888,466.22	{#f1: {ciclo_recurso:2025, ramo:33, modalidad:1, prog_pres:5, tipo_recurso:FEDERALES (APORTACIONES, SUBSIDIOS Y CONVENIOS), monto:5000000, modificado:4988466.22}}	Mantenimiento de rejillas pluviales, en diversas localidades del Municipio de Centro.	27	Tabasco	4	Centro	Proyecto de Inversión de Infraestructura Social	Urbanización	Sin identificar	Municipio de Centro	K0202	S		896	691	0	{meta1: {unidad_medida:Metros Cuadrados, meta:1720.0, meta_modificada:1720.0}}
2025 3	TAB250302601087	Proyecto de inversión	2025	33-Aportaciones Federales para Entidades Federativas y Municipios	1005-FORTAMUN				14,629,019.24	14,629,019.24	{#f1: {ciclo_recurso:2025, ramo:33, modalidad:1, prog_pres:5, tipo_recurso:FEDERALES (APORTACIONES, SUBSIDIOS Y CONVENIOS), monto:1462901924E7, modificado:1.462901924E7}}	Reconstrucción de pavimento de concreto asfáltico en caliente en camino Pablo L. Sidar, Ra. Pablo L. Sidar del municipio de Centro, Tabasco	27	Tabasco	4	Centro	Proyecto de Inversión de Infraestructura Social	Urbanización	Sin identificar	Municipio de Centro	K0600	S		688	681	0	{meta1: {unidad_medida:Metros Cuadrados, meta:7200.0, meta_modificada:7200.0}}
2025 3	TAB250302601088	Proyecto de inversión	2025	33-Aportaciones Federales para Entidades Federativas y Municipios	1005-FORTAMUN				11,509,769.36	11,509,769.36	{#f1: {ciclo_recurso:2025, ramo:33, modalidad:1, prog_pres:5, tipo_recurso:FEDERALES (APORTACIONES, SUBSIDIOS Y CONVENIOS), monto:1150976936E7, modificado:1.150976936E7}}	Construcción de pavimento de concreto asfáltico en caliente, caminos Bougambila/Cedro/El Parque, Ranchería Pajonal, del municipio de Centro, Tabasco	27	Tabasco	4	Centro	Proyecto de Inversión de Infraestructura Social	Urbanización	Sin identificar	Municipio de Centro	K0601	S		496	530	0	{meta1: {unidad_medida:Metros Cuadrados, meta:6718.0, meta_modificada:6718.0}}
2025 3	TAB250302601089	Proyecto de inversión	2025	33-Aportaciones Federales para Entidades Federativas y Municipios	1005-FORTAMUN				19,197,539.16	19,197,539.16	{#f1: {ciclo_recurso:2025, ramo:33, modalidad:1, prog_pres:5, tipo_recurso:FEDERALES (APORTACIONES, SUBSIDIOS Y CONVENIOS), monto:1919753916E7, modificado:1.919753916E7}}	Reconstrucción de pavimento de concreto asfáltico en caliente en camino el Corcho, tramo 2, Ra. Corregidora Ortiz 5ta. Sección, del municipio de Centro, Tabasco	27	Tabasco	4	Centro	Proyecto de Inversión de Infraestructura Social	Urbanización	Sin identificar	Municipio de Centro	K0602	S		920	895	0	{meta1: {unidad_medida:Metros Cuadrados, meta:9600.0, meta_modificada:9600.0}}
2025 3	TAB250302601090	Proyecto de inversión	2025	33-Aportaciones Federales para Entidades Federativas y Municipios	1005-FORTAMUN				12,043,567.78	12,043,567.78	{#f1: {ciclo_recurso:2025, ramo:33, modalidad:1, prog_pres:5, tipo_recurso:FEDERALES (APORTACIONES, SUBSIDIOS Y CONVENIOS), monto:1204356778E7, modificado:1.204356778E7}}	Reconstrucción de pavimento de concreto asfáltico en caliente camino principal, Ra. Río Tinto 3ra. Secc. del municipio de Centro, Tabasco	27	Tabasco	4	Centro	Proyecto de Inversión de Infraestructura Social	Urbanización	Sin identificar	Municipio de Centro	K0603	S		575	555	0	{meta1: {unidad_medida:Metros Cuadrados, meta:6300.0, meta_modificada:6300.0}}

SISTEMA DE SEGUIMIENTO DE LOS RECURSOS FEDERALES TRANSFERIDOS
 MODULO: DESTINO DEL GASTO
 ENTIDAD: TABASCO
 PERIODO: TERCER TRIMESTRE 2025

DETALLE_PROYECTO					AVANCE_FINANCIERO					AVANCES_FISICOS	FOTOS	ESTATUS	FLUJO	OBSERVACIONES		
FOLIO	TIPO_GEOREFERENCIA	GEOREFERENCIAS	FECHA_INICIO	FECHA_TERMINO	RECAUDADO	COMPROMETIDO	DEVENGADO	EJERCIDO	PAGADO	CONTRATOS	AVANCES_FISICOS	CARPETA_FOTOS	ESTATUS	FLUJO	OBSERVACIONES_CAPTURISTA	OBSERVACIONES_REVISION
TAB25010251078	1	{geo1: {cve_municipio:4, localidad:1, direccion:VILLAHERMOSA, lon:-92.918887, lat:18.0}}	01-04-2025	31-07-2025	4,988,466.22	4,988,488.22	1,562,620.60	1,552,620.60	1,547,617.46	{teto1: {tipo_obra:Obra, numero_contrato:CO-K0202-029E/2025-R33FV, contratista:MAC TABASCO SA DE CV, convocante:MUNICIPIO DE CENTRO, monto:498468.22, importe_modificado:498468.22}}	{meta1: {unidad_medida:Metros Cuadrados, avance:1032.0}}	{2521078/proyecto_NICIO, 2521078/proyecto_PROCESO, 2521078/proyecto_NICIO}	En Ejecución	Validado avances	Sin observaciones	Sin observaciones
TAB250302601087	1	{geo1: {cve_municipio:4, localidad:283, direccion:camino Pablo L. Sidar Ra. Pablo L. Sidar, lon:-93.029711, lat:17.90051}}	08-08-2025	17-11-2025	14,628,019.24	14,629,018.24	13,635,577.22	13,635,577.22	13,563,293.56	{teto1: {tipo_obra:Obra, numero_contrato:CO-K0600-046E/2025, contratista:GRUPO INTEGRAL DE INGENIEROS SA DE CV, convocante:MUNICIPIO DE CENTRO, monto:7314509.62, importe_modificado:7314509.62}}	{meta1: {unidad_medida:Metros Cuadrados, avance:7200.0}}		En Ejecución	Validado / Registrado avances	Sin observaciones	Sin observaciones
TAB250302601088	1	{geo1: {cve_municipio:4, localidad:143, direccion:camino Boagambila Rancheria Pejonal, lon:-92.797327, lat:17.9903471}, geo2: {cve_municipio:4, localidad:143, direccion:camino Cedro El Parque Rancheria Pejonal, lon:-92.796781, lat:17.9944655}}	05-08-2025	17-12-2025	11,509,789.38	11,509,789.38	10,014,818.44	10,014,818.44	9,801,173.58	{teto1: {tipo_obra:Obra, numero_contrato:CO-K0901-045E/2025, contratista:GRUPO INDUSTRIAL MERODIO S.A. DE C.V., convocante:MUNICIPIO DE CENTRO, monto:5754884.68, importe_modificado:5754884.68}}	{meta1: {unidad_medida:Metros Cuadrados, avance:9516.46}}		En Ejecución	Validado / Registrado avances	Sin observaciones	Sin observaciones
TAB250302601089	1	{geo1: {cve_municipio:4, localidad:80, direccion:camino el Corcho tramo 2 Ra. Corregidora Oriz. Sta. Sección, lon:-93.122858, lat:17.955456}}	14-08-2025	25-11-2025	19,197,539.16	19,197,539.16	6,108,686.98	6,108,686.98	6,071,824.22	{teto1: {tipo_obra:Obra, numero_contrato:CO-K0602-087E/2025, contratista:CARLOS FRANCISCO CASANOVA MENDOZA, convocante:MUNICIPIO DE CENTRO, monto:9598769.58, importe_modificado:9598769.58}}	{meta1: {unidad_medida:Metros Cuadrados, avance:9600.0}}		En Ejecución	Validado / Registrado avances	Sin observaciones	Sin observaciones
TAB250302601090	1	{geo1: {cve_municipio:4, localidad:159, direccion:camino principal Ra. Río Tinto 3ra. Secc., lon:-93.062024, lat:17.915724}}	11-08-2025	07-11-2025	12,043,567.76	12,043,567.76	11,703,098.78	11,703,098.78	11,632,476.62	{teto1: {tipo_obra:Obra, numero_contrato:CO-K0603-075E/2025, contratista:COMERCIALIZADORA Y EDIFICADORA IMCJ SA DE CV, convocante:MUNICIPIO DE CENTRO, monto:6021783.89, importe_modificado:6021783.89}}	{meta1: {unidad_medida:Metros Cuadrados, avance:6300.0}}		En Ejecución	Validado / Registrado avances	Sin observaciones	Sin observaciones

DETALLE_PROYECTO

CICLO	TRIMESTRE	FOLIO	CATEGORIA	#1_CICLO DE RECURSO	#1_RAMO	#1_PROGRAMA PRESUPUESTARIO	#2_CICLO DE RECURSO	#2_RAMO	#2_PROGRAMA PRESUPUESTARIO	MONTO_GLOBAL_APROBADO	MONTO_GLOBAL_MODIFICADO	FUENTES_FINANCIAMIENTO	NOMBRE	ID_ENTIDAD_RESPONSABLE	ENTIDAD_RESPONSABLE	ID_MUNICIPIO_RESPONSABLE	MUNICIPIO_RESPONSABLE	TIPO_PROGRAMA_PROYECTO	CLASIFICACION	SUBCLASIFICACION	INSTITUCION_EJECUTORA	NUMERO_PROYECTO	POBLACION_BENEFICIARIA	MUJERES	HOMBRES	BENEFICIARIOS	METAS
2025	3	TAB250302801091	Proyecto de inversión	2025	33-Aportaciones Federales para Entidades Federativas y Municipios	I005-FORTAMUN				16,787,228.97	16,787,228.97	{#1: {ciclo_recurso:2025, ramo:33, modalidad:1, prog_pres:5, tipo_recurso:FEDERALES (APORTACIONES, SUBSIDIOS Y CONVENIOS), monto:1.678722897E7, modificado:1.678722897E7}}	Rehabilitación de colector pluvial 1.22 m de diámetro en la Av. Adolfo Ruiz Cortines hasta el cárcamo el Negro, Colonia Centro, ciudad Villahermosa, municipio de Centro, Tabasco (2da. Etapa)	27	Tabasco	4	Centro	Proyecto de inversión de Infraestructura Social	Urbanización	Sin identificar	Municipio de Centro	K0604	S	161,838	178,122	0	{meta1: (unidad_medida:Metros Lineales, meta:230.0, meta_modificada:230.0)}
2025	3	TAB250302801092	Proyecto de inversión	2025	33-Aportaciones Federales para Entidades Federativas y Municipios	I005-FORTAMUN				591,343.21	591,343.21	{#1: {ciclo_recurso:2025, ramo:33, modalidad:1, prog_pres:5, tipo_recurso:FEDERALES (APORTACIONES, SUBSIDIOS Y CONVENIOS), monto:591343.21, modificado:591343.21}}	Mantenimiento de camino con materiales pétreos, caminos vecinales, diversas comunidades (Ra. Alvarado Colima y Alvarado Santa Irene)	27	Tabasco	4	Centro	Proyecto de inversión de Infraestructura Social	Urbanización	Sin identificar	Municipio de Centro	K0640	S	117	120	0	{meta1: (unidad_medida:Metros Cuadrados, meta:2062.05, meta_modificada:2062.05)}
2025	3	TAB250302801093	Proyecto de inversión	2025	33-Aportaciones Federales para Entidades Federativas y Municipios	I005-FORTAMUN				3,648,697.12	3,648,697.12	{#1: {ciclo_recurso:2025, ramo:33, modalidad:1, prog_pres:5, tipo_recurso:FEDERALES (APORTACIONES, SUBSIDIOS Y CONVENIOS), monto:3648697.12, modificado:3648697.12}}	Mantenimiento de camino con materiales pétreos, caminos vecinales, diversas comunidades (Ra. Guapinol, V. Playas del Rosario, Tumbulushal)	27	Tabasco	4	Centro	Proyecto de inversión de Infraestructura Social	Urbanización	Sin identificar	Municipio de Centro	K0641	S	657	669	0	{meta1: (unidad_medida:Metros Cuadrados, meta:16123.5, meta_modificada:16123.5)}
2025	3	TAB250302801094	Proyecto de inversión	2025	33-Aportaciones Federales para Entidades Federativas y Municipios	I005-FORTAMUN				3,913,983.23	3,913,983.23	{#1: {ciclo_recurso:2025, ramo:33, modalidad:1, prog_pres:5, tipo_recurso:FEDERALES (APORTACIONES, SUBSIDIOS Y CONVENIOS), monto:3913983.23, modificado:3913983.23}}	Mantenimiento de camino con materiales pétreos, caminos vecinales, diversas comunidades Ra. Torno Largo 1ra. Sección y Ra. Lázaro Cárdenas 2da. Sección	27	Tabasco	4	Centro	Proyecto de inversión de Infraestructura Social	Urbanización	Sin identificar	Municipio de Centro	K0642	S	709	740	0	{meta1: (unidad_medida:Metros Cuadrados, meta:9582.45, meta_modificada:9582.45)}
2025	3	TAB250302801095	Proyecto de inversión	2025	33-Aportaciones Federales para Entidades Federativas y Municipios	I005-FORTAMUN				1,268,632.12	1,268,632.12	{#1: {ciclo_recurso:2025, ramo:33, modalidad:1, prog_pres:5, tipo_recurso:FEDERALES (APORTACIONES, SUBSIDIOS Y CONVENIOS), monto:1268632.12, modificado:1268632.12}}	Mantenimiento de camino con materiales pétreos, caminos vecinales, Ra. Torno Largo 3ra. Sección	27	Tabasco	4	Centro	Proyecto de inversión de Infraestructura Social	Urbanización	Sin identificar	Municipio de Centro	K0643	S	299	313	0	{meta1: (unidad_medida:Metros Cuadrados, meta:6132.0, meta_modificada:6132.0)}

SISTEMA DE SEGUIMIENTO DE LOS RECURSOS FEDERALES TRANSFERIDOS
 MÓDULO: DESTINO DEL GASTO
 ENTIDAD: TABASCO
 PERIODO: TERCER TRIMESTRE 2025

DETALLE_PROYECTO					AVANCE_FINANCIERO							AVANCES_FISICOS	FOTOS	ESTATUS	FLUJO	OBSERVACIONES	
FOLIO	TIPO_GEOFERENCIA	GEOREFERENCIAS	FECHA_INICIO	FECHA_TERMINO	RECAUDADO	COMPROMETIDO	DEVENGADO	EJERCIDO	PAGADO	CONTRATOS	AVANCES_FISICOS	CARPETA_FOTOS	ESTATUS	FLUJO	OBSERVACIONES_CAPTURISTA	OBSERVACIONES_REVISION	
TAB250302601091	1	{geo1: {cve_municipio:4, localidad:1, direccion:Av. Acolfo Ruiz Cortines hasta el cárcamo el Negro Colonia Centro ciudad Villahermosa, lon:-92.91396, lat:17.99772}}	11-09-2025	30-11-2025	16,787,228.97	16,777,678.73	0.00	0.00	0.00	{cto1: {tipo_obra:Obra, numero_contrato:CO-K0604-090E/2025-R33F-IV, contratista:AVIULL SA DE CV, convocante:MUNICIPIO DE CENTRO, monto:1.677767873E7, importe_modificado:1.677767873E7}}	{meta1: {unidad_medida:Metros lineales, avance:158.7}}		En Ejecución	Validado / Registrado avances	Sin observaciones	Sin observaciones	
TAB250302601092	1	{geo1: {cve_municipio:4, localidad:218, direccion:caminos vecinales diversas comunidades (Ra. Alvarado Colima y Alvarado Santa Irene), lon:-92.929468, lat:17.821451}}	01-08-2025	30-08-2025	591,343.21	0.00	0.00	0.00	0.00	Sin contratos nuevos en el trimestre	{meta1: {unidad_medida:Metros Cuadrados, avance:0.0}}		En Ejecución	Validado / Registrado avances	Sin observaciones	Sin observaciones	
TAB250302601093	1	{geo1: {cve_municipio:4, localidad:174, direccion:caminos vecinales diversas comunidades (Ra. Guapinol Villa Playas del Rosario Tumbulushal), lon:-92.929468, lat:17.821451}}	01-08-2025	29-10-2025	3,646,697.12	3,637,365.88	0.00	0.00	0.00	{cto1: {tipo_obra:Obra, numero_contrato:CO-K0641-092E/2025, contratista:GRUPO INDUSTRIAL MAXRAM SA DE CV, convocante:MUNICIPIO DE CENTRO, monto:3637365.88, importe_modificado:3637365.88}}	{meta1: {unidad_medida:Metros Cuadrados, avance:15317.33}}		En Ejecución	Validado / Registrado avances	Sin observaciones	Sin observaciones	
TAB250302601094	1	{geo1: {cve_municipio:4, localidad:171, direccion:caminos vecinales diversas comunidades Ra. Torno Largo 1ra. Sección y Ra. Lázaro Cárdenas 2da. Sección, lon:-92.892465, lat:17.929374}}	01-08-2025	29-09-2025	3,913,983.23	0.00	0.00	0.00	0.00	Sin contratos nuevos en el trimestre	{meta1: {unidad_medida:Metros Cuadrados, avance:0.0}}		En Ejecución	Validado / Registrado avances	Sin observaciones	Sin observaciones	
TAB250302601095	1	{geo1: {cve_municipio:4, localidad:173, direccion:caminos vecinales Ra. Torno Largo 3ra. Sección, lon:-92.879082, lat:17.901622}}	01-08-2025	30-08-2025	1,268,632.12	0.00	0.00	0.00	0.00	Sin contratos nuevos en el trimestre	{meta1: {unidad_medida:Metros Cuadrados, avance:0.0}}		En Ejecución	Validado / Registrado avances	Sin observaciones	Sin observaciones	

INFORME SOBRE EL EJERCICIO, DESTINO, Y RESULTADOS DE LOS RECURSOS FEDERALES TRANSFERIDOS

SISTEMA DE SEGUIMIENTO DE LOS RECURSOS FEDERALES TRANSFERIDOS
 MÓDULO: DESTINO DEL GASTO
 ENTIDAD: TABASCO
 PERIODO: TERCER TRIMESTRE 2025

DETALLE_PROYECTO

CICLO	TRIMESTRE	FOLIO	CATEGORIA	#1 - CICLO DE RECURSO	#1 - RAMO	#1 - PROGRAMA PRESUPUESTARIO	#2 - CICLO DE RECURSO	#2 - RAMO	#2 - PROGRAMA PRESUPUESTARIO	MONTO_GLOBAL_APROBADO	MONTO_GLOBAL_MODIFICADO	FUENTES_FINANCIAMIENTO	NOMBRE	ID_ENTIDAD_RESPONSABLE	ENTIDAD_RESPONSABLE	ID_MUNICIPIO_RESPONSABLE	MUNICIPIO_RESPONSABLE	TIPO_PROGRAMA_PROYECTO	CLASIFICACION	SUBCLASIFICACION	INSTITUCION_EJECUTORA	NUMERO_PROYECTO	POBLACION_BENEFICIARIA	MUJERES	HOMBRES	BENEFICIARIOS	METAS
2025	3	TAB250302601096	Proyecto de inversión	2025	33-Aportaciones Federales para Entidades Federativas y Municipios	I005-FORTAMUN				3,612,656.03	3,612,656.03	{#1: {ciclo_recurso:2025, ramo:33, modalidad:1, prog_pres:5, tipo_recurso:FEDERALES (APORTACIONES, SUBSIDIOS Y CONVENIOS), monto:3612656.03, modificado:3612656.03}}	Mantenimiento de camino con materiales pétreos, caminos vecinales, Ra. Alvarado Jimbal	27	Tabasco	4	Centro	Proyecto de Inversión de Infraestructura Social	Urbanización	Sin identificar	Municipio de Centro	K0644	S	417	430	0	{meta1: {unidad_medida:Metros Cuadrados, meta:12931.2, meta_modificada:12931.2}}
2025	3	TAB250302601097	Proyecto de inversión	2025	33-Aportaciones Federales para Entidades Federativas y Municipios	I005-FORTAMUN				9,339,033.79	9,339,033.79	{#1: {ciclo_recurso:2025, ramo:33, modalidad:1, prog_pres:5, tipo_recurso:FEDERALES (APORTACIONES, SUBSIDIOS Y CONVENIOS), monto:9339033.79, modificado:9339033.79}}	Construcción de red de alcantarillado en Centro, Localidad Renchería Emiliano Zapata, Asentamiento Planta Potabilizadora Carrizal II	27	Tabasco	4	Centro	Proyecto de Inversión de Infraestructura Social	Urbanización	Sin identificar	Municipio de Centro	K0652	S	1,459	1,483	0	{meta1: {unidad_medida:Metros lineales, meta:1040.1, meta_modificada:1040.1}}
2025	3	TAB250302602704	Proyecto de inversión	2025	33-Aportaciones Federales para Entidades Federativas y Municipios	I005-FORTAMUN				5,982,605.00	5,982,605.00	{#1: {ciclo_recurso:2025, ramo:33, modalidad:1, prog_pres:5, tipo_recurso:FEDERALES (APORTACIONES, SUBSIDIOS Y CONVENIOS), monto:5982605.0, modificado:5982605.0}}	Rehabilitación de pavimento de concreto hidráulico en reparaciones de hundimientos y reparaciones de fugas en diversas localidades del municipio de Centro (Etapa 1)	27	Tabasco	4	Centro	Proyecto de Inversión de Infraestructura Social	Urbanización	Sin identificar	Municipio de Centro	K0633	S	161,938	178,122	0	{meta1: {unidad_medida:Metros Cuadrados, meta:780.18, meta_modificada:780.18}}
2025	3	TAB250302602705	Proyecto de inversión	2025	33-Aportaciones Federales para Entidades Federativas y Municipios	I005-FORTAMUN				11,960,409.64	11,960,409.64	{#1: {ciclo_recurso:2025, ramo:33, modalidad:1, prog_pres:5, tipo_recurso:FEDERALES (APORTACIONES, SUBSIDIOS Y CONVENIOS), monto:1196040964E7, modificado:1196040964E7}}	Rehabilitación de pavimento de concreto hidráulico en reparaciones de hundimientos y reparaciones de fugas en diversas localidades del municipio de Centro (Etapa 2)	27	Tabasco	4	Centro	Proyecto de inversión de Infraestructura Social	Urbanización	Sin identificar	Municipio de Centro	K0634	S	161,938	178,122	0	{meta1: {unidad_medida:Metros Cuadrados, meta:780.18, meta_modificada:780.18}}
2025	3	TAB250102521087	Adquisición	2023	23-Provisiones Salariales y Económicas	R080-FEIEF				25,894.68	25,894.68	{#1: {ciclo_recurso:2023, ramo:23, modalidad:R, prog_pres:80, tipo_recurso:FEDERALES (APORTACIONES, SUBSIDIOS Y CONVENIOS), monto:25894.68, modificado:25894.68}}	Equipamiento para la Coordinación de Modernización e Innovación	27	Tabasco	4	Centro	Programa de Inversión de Adquisiciones	Gastos indirectos	Sin identificar	Municipio de Centro	K0606	S	10	9	0	{meta1: {unidad_medida:Piezas, meta:2.0, meta_modificada:2.0}}

DETALLE_PROYECTO					AVANCE_FINANCIERO							AVANCES_FISICOS	FOTOS	ESTATUS	FLUJO	OBSERVACIONES	
FOLIO	TIPO_GEOREFERENCIA	GEOREFERENCIAS	FECHA_INICIO	FECHA_TERMINO	RECAUDADO	COMPROMETIDO	DEVENGADO	EJERCIDO	PAGADO	CONTRATOS	AVANCES_FISICOS	CARPETA_FOTOS	ESTATUS	FLUJO	OBSERVACIONES_CAPTURISTA	OBSERVACIONES_REVISION	
TAB250302801096	1	{geo1: {cve_municipio:4, localidad:32, direccion:caminos vecinales Re. Alvarado Jimbal, lon:-92.971727, lat:17.841649}}	01-06-2025	29-09-2025	3,812,656.03	0.00	0.00	0.00	0.00	Sin contratos nuevos en el trimestre	{meta1: {unidad_medida:Metros Cuadrados, avance:0.0}}		En Ejecución	Validado / Registrado avances	Sin observaciones	Sin observaciones	
TAB250302801097	1	{geo1: {cve_municipio:4, localidad:87, direccion:Rancherla Emiliano Zapata Asentamiento Planta Potabilizadora Carrizal II, lon:-92.961053, lat:18.000923}}	02-10-2025	31-12-2025	9,339,033.79	0.00	0.00	0.00	0.00	Sin contratos nuevos en el trimestre	{meta1: {unidad_medida:Metros lineales, avance:0.0}}		En Ejecución	Validado / Registrado avances	Sin observaciones	Sin observaciones	
TAB250302802704	1	{geo1: {cve_municipio:4, localidad:1, direccion:Colonia Tamulte de las Barrancas, lon:-92.9596306, lat:17.9892968}, geo2: {cve_municipio:4, localidad:1, direccion:Col. Atasta de Serra, lon:-92.9499922, lat:17.9846395}}	01-05-2025	21-08-2025	5,982,605.00	5,982,605.00	5,982,605.00	5,982,605.00	5,982,605.00	{cto1: {tipo_obra:Obra, numero_contrato:CO-K0533-018E/2025-R33FIN, contratista:CONSORCIO MASA SA DE CV, convocante:MUNICIPIO DE CENTRO, monto:2991302.5, importe_modificado:2991302.5}}	{meta1: {unidad_medida:Metros Cuadrados, avance:780.18}}	{2602704/proyecto_INICIO, 2802704/proyecto_PROCESO, 2802704/proyecto_FIN, 2802704/proyecto_PROCESO, 2802704/proyecto_FIN, 2802704/proyecto_PROCESO}	Terminado	Validado / Registrado avances	Sin observaciones	Sin observaciones	
TAB250302802705	1	{geo1: {cve_municipio:4, localidad:1, direccion:Colonia Tamulte de las Barrancas, lon:-92.9596306, lat:17.9892968}, geo2: {cve_municipio:4, localidad:1, direccion:Col. Atasta de Serra, lon:-92.9499922, lat:17.9846395}}	01-05-2025	31-10-2025	11,960,409.64	11,960,409.64	7,614,719.24	7,614,719.24	7,614,719.24	{cto1: {tipo_obra:Obra, numero_contrato:CO-K0534-026E/2025-R33FIN, contratista:GRUPO CRUZMAR DE MEXICO SA DE CV, convocante:MUNICIPIO DE CENTRO, monto:2990102.41, importe_modificado:2990102.41}}	{meta1: {unidad_medida:Metros Cuadrados, avance:676.76}}	{2802705/proyecto_PROCESO, 2802705/proyecto_INICIO, 2802705/proyecto_PROCESO}	En Ejecución	Validado / Registrado avances	Sin observaciones	Sin observaciones	
TAB250102521087	1	{geo1: {cve_municipio:4, localidad:1, direccion:PASEO TABASCO 1401, lon:-92.9194151, lat:17.9878375}}	10-03-2025	31-07-2025	14,792.20	9,877.40	9,877.40	9,877.40	9,877.40	{cto1: {tipo_obra:Adquisiciones, numero_contrato:PED_001556, contratista:OFILINEA DEL SURESTE, S.A DE C.V., convocante:MUNICIPIO DE CENTRO, monto:9877.4, importe_modificado:9877.4}}	{meta1: {unidad_medida:Piezas, avance:1.0}}	{2521087/proyecto_INICIO, 2521087/proyecto_PROCESO}	En Ejecución	Validado avances	Sin observaciones	Sin observaciones	

DETALLE_PROYECTO

CICLO	TRIMESTRE	FOLIO	CATEGORIA	#1_CICLO DE RECURSO	#1_RAMO	#1_PROGRAMA PRESUPUESTARIO	#2_CICLO DE RECURSO	#2_RAMO	#2_PROGRAMA PRESUPUESTARIO	MONTO_GLOBAL_APROBADO	MONTO_GLOBAL_MODIFICADO	FUENTES_FINANCIAMIENTO	NOMBRE	ID_ENTIDAD_RESPONSABLE	ENTIDAD_RESPONSABLE	ID_MUNICIPIO_RESPONSABLE	MUNICIPIO_RESPONSABLE	TIPO_PROGRAMA_PROYECTO	CLASIFICACION	SUBCLASIFICACION	INSTITUCION_EJECUTORA	NUMERO_PROYECTO	POBLACION_BENEFICIARIA	MUJERES	HOMBRES	BENEFICIARIOS	METAS
2025	3	TAB210101885219	Proyecto de inversión	2021	23-Provisiones Salariales y Económicas	U093-Fondo para entidades federativas y municipios productores de hidrocarburos				3,777,337.44	3,777,337.44	{#1: {ciclo_recurso:2021, ramo:23, modalidad:U, prog_pres:93, tipo_recurso:FEDERALES (APORTACIONES, SUBSIDIOS Y CONVENIOS), monto:3777337.44, modificado:3777337.44}}	K0322 Rehabilitación de estación de bombeo Valle Verde, Colonia Gaviotas Sur Sector Valle Verde, calle Caoba, municipio de Centro, Tabasco	27	Tabasco	4	Centro	Proyecto de Inversión de Infraestructura Social	Agua y saneamiento	Sin identificar	Rehabilitación de estación de bombeo Valle Verde, Colonia Gaviotas Sur Sector Valle Verde, calle Caoba, municipio de Centro, Tabasco	K0322	N	0	0	953,577	{meta1: {unidad_medida:Piezas, meta:1.0, meta_modificada:1.0}}
2025	3	TAB210101886577	Proyecto de inversión	2021	23-Provisiones Salariales y Económicas	U093-Fondo para entidades federativas y municipios productores de hidrocarburos				21,256,236.56	21,256,236.56	{#1: {ciclo_recurso:2021, ramo:23, modalidad:U, prog_pres:93, tipo_recurso:FEDERALES (APORTACIONES, SUBSIDIOS Y CONVENIOS), monto:2.125623656E7, modificado:2.125623656E7}}	K0326 Ampliación, rehabilitación y equipamiento de la estación de bombeo Laguna El Espejo, Colonia Miguel Hidalgo 2da., Cd. Villahermosa, municipio de Centro, Tabasco	27	Tabasco	4	Centro	Proyecto de Inversión de Infraestructura Social	Agua y saneamiento	Sin identificar	MUNICIPIO DE CENTRO	K0326	N	0	0	353,577	{meta1: {unidad_medida:Cáramos, meta:2.0, meta_modificada:2.0}}

SISTEMA DE SEGUIMIENTO DE LOS RECURSOS FEDERALES TRANSFERIDOS
MODULO: DESTINO DEL GASTO
ENTIDAD: TABASCO
PERIODO: TERCER TRIMESTRE 2025

DETALLE_PROYECTO					AVANCE_FINANCIERO							AVANCES_FISICOS	FOTOS	ESTATUS	FLUJO	OBSERVACIONES	
FOLIO	TIPO_GEOREFERENCIA	GEOREFERENCIAS	FECHA_INICIO	FECHA_TERMINO	RECAUDADO	COMPROMETIDO	DEVENGADO	EJERCIDO	PAGADO	CONTRATOS	AVANCES_FISICOS	CARPETA_FOTOS	ESTATUS	FLUJO	OBSERVACIONES_CAPTURISTA	OBSERVACIONES_REVISION	
TAB210101885219	1	{geo1: {cve_municipio:4, localidad:1, direccion:Aquiles Calderón Marchena 321, Gaviotas Sur Armenia, 86099 Villahermosa, Tab., México, lon:-92.90631294, lat:17.95614483}}	19-03-2021	16-06-2021	3,777,337.44	3,777,337.44	1,258,727.87	1,258,727.87	1,258,727.87	{cto1: {tipo_obra:Obra, numero_contrato:CO-K0322-013F/2021, contratista:CONSTRUCTORA KANINSA, S.A. DE C.V., convocado:MUNICIPIO DE CENTRO, monto:3777337.44, importe_modificado:3777337.44}}	{meta1: {unidad_medida:Piezas, avance:0.35}}	{1885219/proyecto_NICIO, 1885219/proyecto_PROCESO, 1885219/proyecto_ROCESO, 1885219/proyecto_NICIO, 1885219/proyecto_PROCESO, 1885219/proyecto_ROCESO, 1885219/proyecto_NICIO}	En Ejecución	Validado avances	{obs1: {observación: BENEFICIARIOS: 339442, HOMBRES 169721, MUJERES 189721, trimestre:3.0, usuario:elmapazm, fecha:2025-10-01}}	Sin observaciones	
TAB210101886677	1	{geo1: {cve_municipio:4, localidad:1, direccion:Perif. Carlos Pellicer Cámara, 18 de Marzo, Villahermosa Tab., México, lon:-92.9703824, lat:17.9713437}}	05-04-2021	02-08-2021	21,258,236.56	21,258,236.56	2,990,866.70	2,990,866.70	2,990,866.70	{cto1: {tipo_obra:Obra, numero_contrato:CO-K0326-018F/2021, contratista:CONSTRUCTORA KANINSA, S.A. DE C.V., convocado:MUNICIPIO DE CENTRO, monto:2.125623656E7, importe_modificado:2.125623656E7}}	{meta1: {unidad_medida:Cárcamo(s), avance:0.4}}	{1886677/proyecto_NICIO, 1886677/proyecto_PROCESO, 1886677/proyecto_ROCESO}	En Ejecución	Validado avances	{obs1: {observación: BENEFICIARIOS: 344448 HOMBRES Y 495911 MUJERES, trimestre:3.0, usuario:elmapazm, fecha:2025-10-01}, obs2: {observación: Beneficiarios 170,778 hombres y 182,799 mujeres, total 353,577, trimestre:3.0, usuario:elmapazm, fecha:2025-10-01}}	Sin observaciones	



MTRA. YOLANDA DEL CARMEN OSUNA HUERTA
PRESIDENTA MUNICIPAL

CARLOS FERNANDO JUÁREZ TORRES
DIRECTOR DE PROGRAMACIÓN

ELMA PAZ MARTÍNEZ
ENLACE RESPONSABLE DE SRFT